


NOTIFICARE PREEMPTORI

Judetul Mureș	Registrul de evidenta
Unitatea administrativ-teritoriala Ernei	Nr. 11 din 12.06.2024.

În temeiul art. 6 alin. (6) din Legea nr. 17/2014 privind unele măsuri de reglementare a vânzării terenurilor agricole situate în extravilan și de modificare a Legii nr. 268/2001 privind privatizarea societăților ce dețin în administrare terenuri proprietate publică și privată a statului cu destinație agricolă și înființarea Agenției Domeniilor Statului, cu modificările și completările ulterioare, prin prezenta se aduce la cunoștință numiților **Bőjthe György , Fülöp Rozalia și Fülöp István** în calitate de **VECIN**, și a firmei SC AGROPREST SRL în calitate de **Arendaș** Oferta de vânzare nr. **11 din data de 12.06.2024**, depusă de dl. **Berekméri Andrei** , privind terenul agricol situat în extravilanul localității Dumbrăvioara, în suprafața de **0,50** (ha), reprezentând cota-parte 1/1, nr. Cadastral 55359, nr. carte funciara 55359, nr. tarla 3, nr. parcela 51/6, categoria de folosință arabil, la prețul de 5000 lei, afișată la sediul/site-ul Primăriei Ernei, județul Mureș .

Primar,
Jánosi Ferenc



Secretar General al UAT
Hochbauer Mihály

Întocmit Varadi – Szocs Levente

- Formular -

PROCES-VERBAL
de constatare a derularii etapei procedurale privind exercitarea dreptului de preemtiune

Nr. Înreg. 5893/ 05.06.2024

Judetul Mureş , com. Ernei	Registrul de evidenta nr. 6 din 05.06.2024.
Primaria com. ERNEI	

Incheiat astazi, **05.06.2024**, in urma constatarii derularii etapei procedurale privind exercitarea dreptului de preemtiune, privind oferta de vanzare nr. **6/27.03.2024** a terenului agricol situat in extravilanul comunei Ernei sat Săcăreni , tarlăua **32**, parcele nr.**1324/7/4/1** categoria de folosinta **arabil** identificat prin nr. cadastral **56125**, si numar carte funciara **56125** in suprafata de **0,8815** ha, reprezentand cota-parte 1/1, judetul Mureş, depusa de **Tőkés Ileana** , in calitate de vanzator, proprietar, CNP 2420618240021, identificat cu CI seria MM nr. 410687 eliberat de SPCLEP Baia Mare , cetatenia română , cu domiciliul in localitatea Baia Mare , str. Dimitrie Cantemir nr. 6, ap. 42, judetul Maramureş , telefon - , in conformitate cu prevederile art. 7 alin. (8) din Legea nr. 17/2014 privind unele masuri de reglementare a vanzarii terenurilor agricole situate in extravilan si de modificare a Legii nr. 268/2001 privind privatizarea societătilor ce detin in administrare terenuri proprietate publica si privata a statului cu destinatie agricola si infiintarea Agentiei Domeniilor Statului, cu modificarile si completarile ulterioare, si ale art. 3 lit. l) si m) si art. 8 alin. (1) din Normele metodologice privind exercitarea de catre Ministerul Agriculturii si Dezvoltarii Rurale a atributiilor ce ii revin pentru aplicarea titlului I din Legea nr. 17/2014 privind unele masuri de reglementare a vanzarii terenurilor agricole situate in extravilan si de modificare a Legii nr. 268/2001 privind privatizarea societătilor ce detin in administrare terenuri proprietate publica si privata a statului cu destinatie agricola si infiintarea Agentiei Domeniilor Statului, aprobate prin Ordinul viceprim-ministrului, ministrul agriculturii si dezvoltarii rurale, al viceprim-ministrului, ministrul dezvoltarii regionale si administratiei publice, al ministrului apararii nationale si al viceprim-ministrului, ministrul culturii, nr. 719/740/M.572.333/2014, cu modificarile si completarile ulterioare, denumite in continuare norme metodologice.

Prezentul proces-verbal a fost intocmit la expirarea termenului de 45 de zile lucratoare prevazut de dispozitiile art. 6 alin. (1) din Legea nr. 17/2014, cu modificarile si completarile ulterioare, termen pana la care niciun preemptor din categoria celor enumerati in cuprinsul art. 4 alin. (1) din actul normativ antementionat nu si-a exercitat dreptul de preemtiune pentru vanzarea terenului agricol inregistrat in cartea funciara nr. 56125 nr. cadastral 56125, suprafata 0,8815 ha, sens in care certificam urmatoarele:


1. inregistrarea cererii vanzatorului nr. 6 din data 27.03.2024, a ofertei de vanzare nr. 6 , pentru terenul agricol in suprafata de 0,8815 ha, depusa de **Tőkés Ileana**, in calitate de proprietari , precum si a documentelor justificative prevazute de art. 5 alin. (1) din normele metodologice;
2. incheierea Procesului-verbal de afisare a ofertei de vanzare nr. 6/27.03.2024 si afisarea ofertei de vanzare la sediul primariei/site Ernei, in data de 27.03.2024;
3. notificarea preemptorilor in termenul prevazut la art. 6 alin. (6) din Legea nr. 17/2014, cu modificarile si completarile ulterioare, precum si afisarea notificarii nr. 5/09.01.2024 a preemptorilor la sediul primariei sau pe site-ul primariei, cu respectarea prevederilor legale privind protectia datelor cu caracter personal;

4. transmiterea la structura centrala, respectiv teritoriala si la A.D.S., in termenul prevazut la art. 6 alin. (5) din Legea nr. 17/2014, cu modificarile si completarile ulterioare, a dosarului privind cererea si oferta de vanzare a terenului agricol, impreuna cu documentele justificative.

In conformitate cu prevederile art. 41 alin. (3) din Legea nr. 17/2014, cu modificarile si completarile ulterioare, in termen de 30 de zile de la data 05.06.2024, potentialii cumparatori, persoane fizice sau juridice, pot depune la primarie o cerere de inregistrare a ofertei de cumparare, insotita de documentele justificative prevazute la art. 8 alin. (2) si (3) din normele metodologice, pana la data 05.07.2024.

Prezentul proces-verbal de constatare a derularii etapei procedurale privind exercitarea dreptului de preemtiune a fost incheiat in 2 exemplare originale si afisat la sediul primariei/site Ernei in data de 05.06.2024.

Primar,
Jánosi Ferenc



Secretar general al U.A.T.
Hochbauer Mihály

A handwritten signature in black ink.

Consilier,
Váradi – Szócs Levente

A handwritten signature in black ink.

- Formular -

PROCES-VERBAL

de constatare a derularii etapei procedurale privind exercitarea dreptului de preemtiune

Nr. Înreg. 5894/ 05.06.2024

Judetul Mureş , com. Ernei	Registrul de evidenta nr. 7 din 05.06.2024.
Primaria com. ERNEI	

Incheiat astazi, **05.06.2024**, in urma constatarii derularii etapei procedurale privind exercitarea dreptului de preemtiune, privind oferta de vanzare nr. **7/27.03.2024** a terenului agricol situat in extravilanul comunei Ernei sat Săcăreni , tarlăua 32, parcele nr.1324/7/6/3 categoria de folosinta **arabil** identificat prin nr. cadastral **56127**, si numar carte funciara **56127** in suprafata de **0,5081** ha, reprezentand cota-parte 1/1, judetul Mureş, depusa de **Tőkés Ileana** , in calitate de vanzator, proprietar, CNP 2420618240021, identificat cu CI seria MM nr. 410687 eliberat de SPCLEP Baia Mare , cetatenia română , cu domiciliul in localitatea Baia Mare , str. Dimitrie Cantemir nr. 6, ap. 42, judetul Maramureş , telefon - , in conformitate cu prevederile art. 7 alin. (8) din Legea nr. 17/2014 privind unele masuri de reglementare a vanzarii terenurilor agricole situate in extravilan si de modificare a Legii nr. 268/2001 privind privatizarea societatilor ce detin in administrare terenuri proprietate publica si privata a statului cu destinatie agricola si infiintarea Agentiei Domeniilor Statului, cu modificarile si completarile ulterioare, si ale art. 3 lit. l) si m) si art. 8 alin. (1) din Normele metodologice privind exercitarea de catre Ministerul Agriculturii si Dezvoltarii Rurale a atributiilor ce ii revin pentru aplicarea titlului I din Legea nr. 17/2014 privind unele masuri de reglementare a vanzarii terenurilor agricole situate in extravilan si de modificare a Legii nr. 268/2001 privind privatizarea societatilor ce detin in administrare terenuri proprietate publica si privata a statului cu destinatie agricola si infiintarea Agentiei Domeniilor Statului, aprobate prin Ordinul viceprim-ministrului, ministrul agriculturii si dezvoltarii rurale, al viceprim-ministrului, ministrul dezvoltarii regionale si administratiei publice, al ministrului apararii nationale si al viceprim-ministrului, ministrul culturii, nr. 719/740/M.57/2.333/2014, cu modificarile si completarile ulterioare, denumite in continuare norme metodologice.

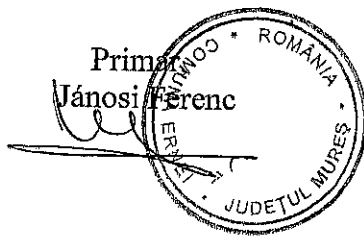
Prezentul proces-verbal a fost intocmit la expirarea termenului de 45 de zile lucratoare prevazut de dispozitiile art. 6 alin. (1) din Legea nr. 17/2014, cu modificarile si completarile ulterioare, termen pana la care niciun preemptor din categoria celor enumerati in cuprinsul art. 4 alin. (1) din actul normativ antementionat nu si-a exercitat dreptul de preemtiune pentru vanzarea terenului agricol inscris in cartea funciara nr. 56127 nr. cadastral 56127, suprafata 0,5081 ha, sens in care certificam urmatoarele:

1. inregistrarea cererii vanzatorului nr. 7 din data 27.03.2024, a ofertei de vanzare nr. 7 , pentru terenul agricol in suprafata de 0,5081 ha, depusa de **Tőkés Ileana**, in calitate de proprietari , precum si a documentelor justificative prevazute de art. 5 alin. (1) din normele metodologice;
2. incheierea Procesului-verbal de afisare a ofertei de vanzare nr. 7/27.03.2024 si afisarea ofertei de vanzare la sediul primariei/site Ernei, in data de 27.03.2024;
3. notificarea preemptorilor in termenul prevazut la art. 6 alin. (6) din Legea nr. 17/2014, cu modificarile si completarile ulterioare, precum si afisarea notificarii nr. 5/09.01.2024 a preemptorilor la sediul primariei sau pe site-ul primariei, cu respectarea prevederilor legale privind protectia datelor cu caracter personal;

4. transmiterea la structura centrala, respectiv teritoriala si la A.D.S., in termenul prevazut la art. 6 alin. (5) din Legea nr. 17/2014, cu modificarile si completarile ulterioare, a dosarului privind cererea si oferta de vanzare a terenului agricol, impreuna cu documentele justificative.

In conformitate cu prevederile art. 41 alin. (3) din Legea nr. 17/2014, cu modificarile si completarile ulterioare, in termen de 30 de zile de la data 05.06.2024, potentialii cumparatori, persoane fizice sau juridice, pot depune la primarie o cerere de inregistrare a ofertei de cumparare, insotita de documentele justificative prevazute la art. 8 alin. (2) si (3) din normele metodologice, pana la data 05.07.2024 .

Prezentul proces-verbal de constatare a derularii etapei procedurale privind exercitarea dreptului de preemtiune a fost incheiat in 2 exemplare originale si afisat la sediul primariei/site Ernei in data de 05.06.2024.



Secretar general al U.A.T.
Hochbauer Mihály



Consilier,
Váradi – Szócs Levente





NOTIFICARE PREEMPTORI


Judetul Mureş	Registrul de evidenta
Unitatea administrativ-teritoriala Ernei	Nr. 10 din 12.06.2024.

In temeiul art. 6 alin. (6) din Legea nr. 17/2014 privind unele masuri de reglementare a vanzarii terenurilor agricole situate in extravilan si de modificare a Legii nr. 268/2001 privind privatizarea societatilor ce detin in administrare terenuri proprietate publica si privata a statului cu destinatie agricola si infiintarea Agentiei Domeniilor Statului, cu modificarile si completarile ulterioare, prin prezenta se aduce la cunostinta numiilor **Moldovan Ioan și Berekmeri Istvan** in calitate de **VECIN**, și a firmei **SC AGROPREST SRL** în calitate de **Arendaș** Oferta de vanzare nr. 10 din data de 12.06.2024, depusa de dl. **Berekméri Andrei**, privind terenul agricol situat in extravilanul localității Dumbrăvioara, in suprafata de 0,42 (ha), reprezentand cota-parte 1/1, nr. Cadastral 55354, nr. carte funciara 55354, nr. tarla 11, nr. parcela 406/1/34, categoria de folosinta arabil, la pretul de 4200 lei, afisata la sediul/site-ul Primariei Ernei, judetul Mureş .

Primar
János Ferenc



Secretar General al UAT
Hochbauer Mihály



Întocmit Varadi – Szocs Levente




NOTIFICARE PREEMPTORI

Judetul Mures	Registrul de evidenta
Unitatea administrativ-teritoriala Ernei	Nr. 12 din 12.06.2024.

In temeiul art. 6 alin. (6) din Legea nr. 17/2014 privind unele masuri de reglementare a vanzarii terenurilor agricole situate in extravilan si de modificare a Legii nr. 268/2001 privind privatizarea societatilor ce detin in administrare terenuri proprietate publica si privata a statului cu destinatie agricola si infiintarea Agentiei Domeniilor Statului, cu modificarile si completarile ulterioare, prin prezenta se aduce la cunostinta numitiilor **Nagy Ana și Halmagyi Iлона** in calitate de **VECIN**, și a firmei **SC AGROPREST SRL** în calitate de **Arendaș** Oferta de vanzare nr. **12 din data de 12.06.2024**, depusa de dl. **Berekméri Andrei**, privind terenul agricol situat in extravilanul localității Dumbrăvioara, in suprafata de **0,29** (ha), reprezentand cota-parte 1/1, nr. Cadastral 55360, nr. carte funciara 55360, nr. tarla 4, nr. parcela 92/1/23, categoria de folosinta fâneata, la pretul de 2900 lei, afisata la sediul/site-ul Primariei Ernei, judetul Mures .

Primar,
János Ferenc



Secretar General al UAT
Hochbauer Mihály


Întocmit Varadi – Szocs Levente

NOTIFICARE PREEMPTORI

Judetul Mures	Registrul de evidenta
Unitatea administrativ-teritoriala Ernei	Nr. 13 din 12.06.2024.

In temeiul art. 6 alin. (6) din Legea nr. 17/2014 privind unele masuri de reglementare a vanzarii terenurilor agricole situate in extravilan si de modificare a Legii nr. 268/2001 privind privatizarea societatilor ce detin in administrare terenuri proprietate publica si privata a statului cu destinatie agricola si infiintarea Agentiei Domeniilor Statului, cu modificarile si completarile ulterioare, prin prezenta se aduce la cunostinta numitiilor **Frincean Mihai si Kadar Francisc** in calitate de **VECIN**, si a firmei **SC AGROPREST SRL** in calitate de **Arendas** Oferta de vanzare nr. **13** din data de **12.06.2024**, depusa de dl. **Berekméri Andrei**, privind terenul agricol situat in extravilanul localității Dumbrăvioara, in suprafata de **0,29** (ha), reprezentand cota-parte 1/1, nr. Cadastral 55356, nr. carte funciara 55356, nr. tarla 1, nr. parcela 7/24, categoria de folosinta arabil, la pretul de 2900 lei, afisata la sediul/site-ul Primariei Ernei, judetul Mures .

Primar,
Jánoși Ferenc



Secretar General al UAT
Hochbauer Mihály

Întocmit Varadi – Szocs Levente

NOTIFICARE PREEMPTORI

Judetul Mures	Registrul de evidenta
Unitatea administrativ-teritoriala Ernei	Nr. 14 din 12.06.2024.

In temeiul art. 6 alin. (6) din Legea nr. 17/2014 privind unele masuri de reglementare a vanzarii terenurilor agricole situate in extravilan si de modificare a Legii nr. 268/2001 privind privatizarea societatilor ce detin in administrare terenuri proprietate publica si privata a statului cu destinatie agricola si infiintarea Agentiei Domeniilor Statului, cu modificarile si completarile ulterioare, prin prezenta se aduce la cunostinta numitiilor **Vajda Ileana , Nagy Karoly și Barabas Janos** in calitate de **VECIN**, și a firmei **SC AGROPREST SRL** în calitate de **Arendaș** Oferta de vanzare nr. 14 din data de **12.06.2024**, depusa de dl. **Berekméri Andrei** , privind terenul agricol situat in extravilanul localității Dumbrăvioara, in suprafata de **0,29** (ha), reprezentand cota-parte 1/1, nr. Cadastral 55358, nr. carte funciara 55358, nr. tarla 18, nr. parcela 599/13/2, categoria de folosinta fâneța, la pretul de 2900 lei, afisata la sediul/site-ul Primariei Ernei, judetul Mures .

Primar,
János Ferenc



Secretar General al UAT
Hochbauer Mihály



Întocmit Varadi – Szocs Levente

NOTIFICARE PREEMPTORI


Judetul Mureş	Registrul de evidenta
Unitatea administrativ-teritoriala Ernei	Nr. 15 din 12.06.2024.

In temeiul art. 6 alin. (6) din Legea nr. 17/2014 privind unele masuri de reglementare a vanzarii terenurilor agricole situate in extravilan si de modificare a Legii nr. 268/2001 privind privatizarea societatilor ce detin in administrare terenuri proprietate publica si privata a statului cu destinatie agricola si infiintarea Agentiei Domeniilor Statului, cu modificarile si completarile ulterioare, prin prezenta se aduce la cunostinta numitiilor **Szabo György și Berekmeri Andrei** in calitate de **VECIN**, și a firmei **SC AGROPREST SRL** în calitate de **Arendaș** Oferta de vanzare nr. **15 din data de 12.06.2024**, depusa de dl. **Berekméri Andrei**, privind terenul agricol situat in extravilanul localității Dumbrăvioara, in suprafata de **0,21** (ha), reprezentand cota-parte 1/1, nr. Cadastral 55351, nr. carte funciara 55351, nr. tarla 19, nr. parcela 635/1/46, categoria de folosinta arabil, la pretul de 2100 lei, afisata la sediul/site-ul Primariei Ernei, judetul Mureş .

Primar,
János Ferenc



Secretar General al UAT
Hochbauer Mihály



Întocmit Varadi – Szocs Levente





NOTIFICARE PREEMPTORI


Judetul Mureş	Registrul de evidenta
Unitatea administrativ-teritoriala Ernei	Nr. 16 din 12.06.2024.

In temeiul art. 6 alin. (6) din Legea nr. 17/2014 privind unele masuri de reglementare a vanzarii terenurilor agricole situate in extravilan si de modificare a Legii nr. 268/2001 privind privatizarea societatilor ce detin in administrare terenuri proprietate publica si privata a statului cu destinatie agricola si infiintarea Agentiei Domeniilor Statului, cu modificarile si completarile ulterioare, prin prezenta se aduce la cunostinta numitiilor **Vajda Andrei și Berekmeri Andrei** in calitate de **VECIN**, și a numitului Vajda Ferenc în calitate de **Arendaș** Oferta de vanzare nr. **16 din data de 12.06.2024**, depusa de dl. **Berekméri Andrei** , privind terenul agricol situat in extravilanul localității Dumbrăvioara, in suprafata de **0,58** (ha), reprezentand cota-parte 1/1, nr. Cadastral 55355, nr. carte funciara 55355, nr. tarla 3, nr. parcela 31/14, categoria de folosinta arabil, la pretul de 5800 lei, afisata la sediul/site-ul Primariei Ernei, judetul Mureş .


Primar
Jánosi Ferenc




Secretar General al UAT
Hochbauer Mihály



Întocmit Varadi – Szocs Levente





NR 15 / 1206 2024
 ANEXA Nr. 2
 (Anexa nr. 1B la normele metodologice)

OFERTĂ DE VÂNZARE TEREN

Subsemnatul/Subsemnata 1), **BEREKMERI ANDREI**, CNP6...., având adresa de comunicare în: localitatea **DUMBRAVIOARA**, str. nr. **414**..., bl., sc., et., ap., județul/sectorul **MURES**..., codul poștal **547217**..., e-mail .., tel. **0740061151** vând teren agricol situat în extravilan, în suprafață de **0.21** (ha), reprezentand cota- parte **1/1**... la prețul de (*) **.....2100,00**..... (lei) *NOUĂ MII OȘTE DE LEI*

Condițiile de vânzare 2) sunt următoarele:

Date privind identificarea terenului

Specificare	Informații privind amplasamentul terenului							Categ de folosință ³⁾ (**)	Observații
	Orașul/Comuna/Județul (*)	Suprafață (ha)		Număr cadastral (**)	Număr de carte funciară (**)	Număr tarla /lot (**)	Număr parcelă (**)		
		Suprafața totală (*)	Cotă-parte ⁵⁾						
Se completează de către vânzător.	Dumbravioara Com. Ernei jud. Mures	0,21	1/1	55351	55351	19	635/1/46	Arabil	
Verificat primărie ⁴⁾	X	X	X	X	X	X	X		

(*) Declar că terenul agricol situat în extravilan face obiectul acțiunii pentru pronunțarea unei hotărâri judecătorești care să fină loc de contract de vânzare: DA [] NU []

Cunoscând că falsul în declarații se pedepsește conform Legii nr. 286/2009 privind Codul penal, cu modificările și completările ulterioare, declar că datele sunt reale, corecte și complete.

Vânzător/Împuternicit,
BEREKMERI ANDREI
 (numele și prenumele în clar)

Semnătura

 L.S.

Data

NOTE:

- Câmpurile notate cu (*) sunt obligatoriu de completat.
- Câmpurile notate cu (**) se completează în cazul în care sunt cunoscute informațiile.

- 1) Se completează numele și prenumele proprietarului terenului.
- 2) Se va completeaza în cifre și litere.
- 3) Se completează categoria de folosință a terenurilor agricole situate în extravilan conform art. 2 din Legea fondului funciar nr. 18/1991, republicată, cu modificările și completările ulterioare.
- 4) Se completează cu „X” rubricile în care informațiile pot fi comparate cu datele din Registrul agricol, evidențele fiscale, evidențele de stare civilă, altele asemenea.
- 5) Cota-parte din suprafața se exprima în fracție și în hectare.



NR. 14 / 12062019

ANEXA Nr. 2
(Anexa nr. 1B la normele metodologice)

OFERTĂ DE VÂNZARE TEREN

Subsemnatul/Subsemnata 1), **BEREKMERI ANDREI**, CNP [redacted]..., având adresa de comunicare în: localitatea **DUMBRAVIOARA**, str. nr. **414**..., bl., sc., et., ap., județul/sectorul **MURES**..., codul poștal **547217**..., e-mail .., tel. **0740061151** vând teren agricol situat în extravilan, în suprafață de **0.29** (ha), reprezentând cota- parte **1/1**... la prețul de (*) **2900.00**..... (lei) *obținut în urma vânzării terenului*

Condițiile de vânzare 2) sunt următoarele:

Date privind identificarea terenului

Specificare	Informații privind amplasamentul terenului							Categ de folosință ³⁾ (**)	Observații
	Orașul/Comuna/ Județul (*)	Suprafață (ha)		Număr cadastral (**)	Număr de carte funciară (**)	Număr tarla /lot (**)	Număr parcelă (**)		
		Suprafața totală (*)	Cotă- parte ⁵						
Se completează de către vânzător.	Dumbravioara Com. Ernei jud. Mures	0,29	1/1	55358	55358	18	599/13/ 2	Faneata	
Verificat primărie ⁴⁾	X	X	X	X	X	X	X	X	

(*) Declar că terenul agricol situat în extravilan face obiectul acțiunii pentru pronunțarea unei hotărâri judecătorești care să țină loc de contract de vânzare: DA [] NU []

Cunoscând că falsul în declarații se pedepsește conform Legii nr. 286/2009 privind Codul penal, cu modificările și completările ulterioare, declar că datele sunt reale, corecte și complete.

Vânzător/Imputernicit,
BEREKMERI ANDREI
(numele și prenumele în clar)

Semnătura
[Signature]

L.S.

Data

NOTE:

- Câmpurile notate cu (*) sunt obligatoriu de completat.
- Câmpurile notate cu (**) se completează în cazul în care sunt cunoscute informațiile.

1) Se completează numele și prenumele proprietarului terenului.

2) Se va completeaza în cifre și litere.

3) Se completează categoria de folosință a terenurilor agricole situate în extravilan conform art. 2 din Legea fondului funciar nr. 18/1991, republicată, cu modificările și completările ulterioare.

4) Se completează cu „X” rubricile în care informațiile pot fi comparate cu datele din Registrul agricol, evidențele fiscale, evidențele de stare civilă, altele asemenea.

5) Cota-parte din suprafața se exprima în fracție și în hectare.



NR. 13 / 12.06.2024

ANEXA Nr. 2
(Anexa nr. AB la normele metodologice)**OFERTĂ DE VÂNZARE TEREN**

Subsemnatul/Subsemnata 1), **BEREKMERI ANDREI**, CNP [redacted], având adresa de comunicare în localitatea **DUMBRAVIOARA**, str., nr. **414**..., bl., sc., et., ap., județul/sectorul **MURES**..., codul poștal **547217**..., e-mail .., tel. **0740061151** vând teren agricol situat în extravilan, în suprafață de **0.29** (ha), reprezentând cota- parte **1/1**... la prețului de (*) **2900.00**..... (lei) *blanso unu nouis mta la*

Condițiile de vânzare 2) sunt următoarele:

Date privind identificarea terenului

Specificare	Informații privind amplasamentul terenului							Categ de folosință ³⁾ (**)	Obse rvații
	Orașul/Comuna/ Județul (*)	Suprafață (ha)		Număr cadastral (**)	Număr de carte funciar ă (**)	Număr tarla /lot (**)	Număr parcelă (**)		
		Suprafața totală (*)	Cotă- parte ⁵						
Se completează de către vânzător.	Dumbravioara Com. Ernei jud. Mures	0,29	1/1	55356	55356	1	7/24	Arabil	
Verificat primărie ⁴⁾	X	X	X	X	X	X	X	X	

(*) Declar că terenul agricol situat în extravilan face obiectul acțiunii pentru pronunțarea unei hotărâri judecătorești care să țină loc de contract de vânzare: DA [] NU []

Cunoscând că falsul în declarații se pedepsește conform Legii nr. 286/2009 privind Codul penal, cu modificările și completările ulterioare, declar că datele sunt reale, corecte și complete.

Vânzător/Imputernicit,
BEREKMERI ANDREI

(numele și prenumele în clar)

.....
Semnătura
.....

L.S.

Data

NOTE:

- Câmpurile notate cu (*) sunt obligatoriu de completat.
- Câmpurile notate cu (**) se completează în cazul în care sunt cunoscute informațiile.

- 1) Se completează numele și prenumele proprietarului terenului.
- 2) Se va completeaza în cifre și litere.
- 3) Se completează categoria de folosință a terenurilor agricole situate în extravilan conform art. 2 din Legea fondului funciar nr. 18/1991, republicată, cu modificările și completările ulterioare.
- 4) Se completează cu „X” rubricile în care informațiile pot fi comparate cu datele din Registrul agricol, evidențele fiscale, evidențele de stare civilă, altele asemenea.
- 5) Cota-parte din suprafata se exprima in fractie si in hectare.



nr. 12 / 12062023

ANEXA Nr. 2
(Anexa nr. 1B la normele metodologice)

OFERTĂ DE VÂNZARE TEREN

Subsemnatul/Subsemnata 1), **BEREKMERI ANDREI**, CNP [redacted], având adresa de comunicare în: localitatea **DUMBRAVIOARA**, str. nr. **414**..., bl., sc., et., ap., județul/sectorul **MURES**..., codul poștal **547217**..., e-mail .., tel. **0740061151** vând teren agricol situat în extravilan, în suprafață de **0.29** (ha), reprezentând cota- parte **1/1**... la prețul de (*) **2900,00**..... (lei) *dois mii nouă sute lei*

Condițiile de vânzare 2) sunt următoarele:

Date privind identificarea terenului

Specificare	Informații privind amplasamentul terenului							Categ folosință 3) (**)	Obs rvaț
	Orașul/Comuna/ Județul (*)	Suprafață (ha)		Număr cadastral (**)	Număr de carte funciar ă (**)	Număr tarla /lot (**)	Număr parcelă (**)		
		Suprafața totală (*)	Cotă- parte ⁵						
Se completeaz ă de către vânzător.	Dumbravioara Com. Ernei jud. Mures	0,29	1/1	55360	55360	4	92/1/23	Faneata	
Verificat primărie ¹⁾	X	X	X	X	X	X	X	X	

(*) Declar că terenul agricol situat în extravilan face obiectul acțiunii pentru pronunțarea unei hotărâri judecătorești care să țină loc de contract de vânzare: DA [] NU []
Cunoscând că falsul în declarații se pedepsește conform Legii nr. 286/2009 privind Codul penal, cu modificările și completările ulterioare, declar că datele sunt reale, corecte și complete.

Vânzător/Imputernicit,
...**BEREKMERI ANDREI**
(numele și prenumele în clar)

Semnătura
[Signature]

L.S.

Data

NOTE:

- Câmpurile notate cu (*) sunt obligatoriu de completat.
- Câmpurile notate cu (**) se completează în cazul în care sunt cunoscute informațiile.

- 1) Se completează numele și prenumele proprietarului terenului.
- 2) Se va completeaza în cifre și litere.
- 3) Se completează categoria de folosință a terenurilor agricole situate în extravilan conform art. 2 din Legea fondului funciar nr. 18/1991, republicată, cu modificările și completările ulterioare.
- 4) Se completează cu „X” rubricile în care informațiile pot fi comparate cu datele din Registrul agricol, evidențele fiscale, evidențele de stare civilă, altele asemenea.
- 5) Cota-parte din suprafața se exprima în fracție și în hectare.



NR. 11/12062024

ANEXA Nr. 2
(Anexa nr. 1B la normele metodologice)**OFERTĂ DE VÂNZARE TEREN**

Subsemnatul/Subsemnata 1), **BEREKMERI ANDREI**, CNP [redacted]..., având adresa de comunicare în: localitatea **DUMBRAVIOARA**, str. nr. **414**..., bl., sc., et., ap., județul/sectorul **MURES**..., codul poștal **547217**..., e-mail .., tel. **0740061151** vând teren agricol situat în extravilan, în suprafață de **0,50** (ha), reprezentând cota- parte **1/1**... la prețul de (*) **5000,00**..... (lei) *cinc mii lei*

Condițiile de vânzare 2) sunt următoarele:

Date privind identificarea terenului

Specificare	Informații privind amplasamentul terenului							Categoria de folosință ³ (**)	Obsevații
	Orașul/Comuna/Județul (*)	Suprafață (ha)		Număr cadastral (**)	Număr de carte funciară (**)	Număr tarla /lot (**)	Număr parcelă (**)		
		Suprafața totală (*)	Cota-parte ⁵						
Se completează de către vânzător.	Dumbravioara Com. Ernei jud. Mures	0,50	1/1	55359	55359	3	51/6	Arabil	
Verificat primărie ⁴)	X	X	X	X	X	X	X	X	

(*) Declar că terenul agricol situat în extravilan face obiectul acțiunii pentru pronunțarea unei hotărâri judecătorești care să țină loc de contract de vânzare: DA [] NU []

Cunoscând că falsul în declarații se pedepsește conform Legii nr. 286/2009 privind Codul penal, cu modificările și completările ulterioare, declar că datele sunt reale, corecte și complete.

Vanzator/Imputernicit
BEREKMERI ANDREI

(numele și prenumele în clar)

Semnătura
[Signature]

L.S.

Data

NOTE:

- Câmpurile notate cu (*) sunt obligatoriu de completat.
- Câmpurile notate cu (**) se completează în cazul în care sunt cunoscute informațiile.

1) Se completează numele și prenumele proprietarului terenului.

2) Se va completeaza în cifre și litere.

3) Se completează categoria de folosință a terenurilor agricole situate în extravilan conform art. 2 din Legea fondului funciar nr. 18/1991, republicată, cu modificările și completările ulterioare.

4) Se completează cu „X” rubricile în care informațiile pot fi comparate cu datele din Registrul agricol, evidențele fiscale, evidențele de stare civilă, altele asemenea.

5) Cota-parte din suprafața se exprima în fracție și în hectare.



NR. 10/12062025

ANEXA Nr. 2
(Anexa nr. 1B la normele metodologice)**OFERTĂ DE VÂNZARE TEREN**

Subsemnatul/Subsemnata 1), **BEREKMERI ANDREI**, CNP [redacted]..., având adresa de comunicare în: localitatea **DUMBRAVIOARA**, str. nr. **414**..., bl., sc., et., ap., județul/sectorul **MURES**..., codul poștal **547217**..., e-mail .., tel. **0740061151** vând teren agricol situat în extravilan, în suprafață de **0.42**: (ha), reprezentând cota- parte **1/1**... la prețului de (*) **4200,00**..... (lei) *PAȚUL lui Andrei este lui*

Condițiile de vânzare 2) sunt următoarele:
Date privind identificarea terenului

Specificare	Informații privind amplasamentul terenului							Categoria de folosință ³ (**)	Obsevații
	Orașul/Comuna/Județul (*)	Suprafață (ha)		Număr cadastral (**)	Număr de carte funciară (**)	Număr tarla /lot (**)	Număr parcelă (**)		
		Suprafața totală (*)	Cotă-parte ⁵						
Se completează de către vânzător.	Dumbravioara Com. Ernei jud. Mures	0,42	1/1	55354	55354	11	406/1/ 34	Arabil	
Verificat primărie ⁴)	X	X	X	X	X	X	X	X	

(*) Declar că terenul agricol situat în extravilan face obiectul acțiunii pentru pronunțarea unei hotărâri judecătorești care să țină loc de contract de vânzare: DA [] NU []

Cunoscând că falsul în declarații se pedepsește conform Legii nr. 286/2009 privind Codul penal, cu modificările și completările ulterioare, declar că datele sunt reale, corecte și complete.

Vânzător/Împuternicit,
BEREKMERI ANDREI

(numele și prenumele în clar)

Semnătura

L.S.

Data 12062025

NOTE:

- Câmpurile notate cu (*) sunt obligatoriu de completat.
- Câmpurile notate cu (**) se completează în cazul în care sunt cunoscute informațiile.

- 1) Se completează numele și prenumele proprietarului terenului.
- 2) Se va completează în cifre și litere.
- 3) Se completează categoria de folosință a terenurilor agricole situate în extravilan conform art. 2 din Legea fondului funciar nr. 18/1991, republicată, cu modificările și completările ulterioare.
- 4) Se completează cu „X” rubricile în care informațiile pot fi comparate cu datele din Registrul agricol, evidențele fiscale, evidențele de stare civilă, altele asemenea.
- 5) Cota-parte din suprafața se exprima în fracție și în hectare.



NR. 16 / 12062019

ANEXA Nr. 2
(Anexa nr. 1B la normele metodologice)

OFERTĂ DE VÂNZARE TEREN

Subsemnatul/Subsemnata 1), **BEREKMERI ANDREI**, CNP [redacted]..., având adresa de comunicare în: localitatea **DUMBRAVIOARA**, str. nr. **414**..., bl., sc., et., ap., județul/sectorul **MURES**..., codul poștal [redacted]..., e-mail .., tel. **0740061151** vând teren agricol situat în extravilan, în suprafață de **0.58** (ha), reprezentand cota- parte **1/1**... la prețul de (*) **5800.00**..... (lei) *cu TVA*

Condițiile de vânzare 2) sunt următoarele:

Date privind identificarea terenului

Specificare	Informații privind amplasamentul terenului							Categ de folosință ³⁾ (**)	Observații
	Orașul/Comuna/ Județul (*)	Suprafață (ha)		Număr cadastral (**)	Număr de carte funciară (**)	Număr tarla /lot (**)	Număr parcelă (**)		
		Suprafața totală (*)	Cotă-parte ⁵⁾						
Se completează de către vânzător.	Dumbravioara Com. Ernei jud. Mures	0,58	1/1	55355	55355	3	31/14	Arabil	
Verificat primărie ⁴⁾	X	X	X	X	X	X	X	X	

(*) Declar că terenul agricol situat în extravilan face obiectul acțiunii pentru pronunțarea unei hotărâri judecătorești care să țină loc de contract de vânzare: DA [] NU []

Cunoscând că falsul în declarații se pedepsește conform Legii nr. 286/2009 privind Codul penal, cu modificările și completările ulterioare, declar că datele sunt reale, corecte și complete.

Vânzător/Împuternicit,
BEREKMERI ANDREI
(numele și prenumele în clar)

Semnătura
[Signature]

L.S.

Data

NOTE:

- Câmpurile notate cu (*) sunt obligatoriu de completat.
- Câmpurile notate cu (**) se completează în cazul în care sunt cunoscute informațiile.

- 1) Se completează numele și prenumele proprietarului terenului.
- 2) Se va completeaza în cifre și litere.
- 3) Se completează categoria de folosință a terenurilor agricole situate în extravilan conform art. 2 din Legea fondului funciar nr. 18/1991, republicată, cu modificările și completările ulterioare.
- 4) Se completează cu „X“ rubricile în care informațiile pot fi comparate cu datele din Registrul agricol, evidențele fiscale, evidențele de stare civilă, altele asemenea.
- 5) Cota-parte din suprafata se exprima în fracție și în hectare.