

Anunț referitor la elaborarea unui proiect de act normativ

Astăzi, 09.05.2024, Comuna Ernei anunță deschiderea procedurii de transparență decizională a procesului de elaborare a proiectului următorului act normativ: ***Proiect de hotărâre privind aprobarea Planului Urbanistic Zonal – Reglementare urbanistică și lotizare terenuri în baza prevederilor din RLU aferent PUG actualizat, pentru construire locuințe individuale în localitatea Ernei, Jud.Mureș, beneficiari Váradi-Szőcs Levente și soția Cecilia și Vajda Ildikó-Irén.***

Proiectul are ca obiect reglementarea zonei studiată situată în intravilanul localității Ernei, comuna Ernei, județul Mureș între vecinătăți dinspre Nord strada nr.2, Vest și Sud proprietăți particulare, la Est strada de legătură între strada nr.1 și strada nr.2 propusă prin PUZ.

Conform PUG Ernei, aprobat prin HCL nr.46/17.10.2019 zona studiată se încadrează în UTR- L8, zonă de locuințe și are o întindere de 5320mp, se identifică în CF nr. 51004,51005,51006,52068/Ernei, și sunt în proprietatea Váradi-Szőcs Levente și soția Cecilia și Vajda Ildikó-Irén.

Prin acest PUZ se stabilește reglementări specifice pentru terenurile studiate în vederea creării cadrului legal necesar construirii de locuințe individuale, cu păstrarea încadrării în UTR L-8 – zonă de locuințe.

Documentația aferentă proiectului de act normativ include:

- textul complet al proiectului de hotărâre;
- referatul de aprobare privind necesitatea adoptării actului normativ propus;
- raportul de specialitate al Compartimentului de resort;
- raportul de informare și consultare a publicului pentru documentația PUZ nr.151/2023.

Documentația poate fi consultată:

- pe pagina de internet a instituției, la www.primariaernei.ro la secțiunea Informații publice → Proiecte de hotărâri cu caracter normativ.
- la sediul instituției: localitatea Ernei nr.439, comuna Ernei, județul Mureș, camera 4.
- proiectul de act normativ se poate obține în copie, pe bază de cerere depusă la biroul de relații cu publicul al instituției.

Propuneri, sugestii, opinii cu valoare de recomandare privind proiectul de act normativ supus procedurii de transparență decizională se pot depune până la data de 21.05.2024:

-ca mesaj în format electronic pe adresa de e-mail: ernei@cjmures.ro

-prin poștă, pe adresa: Primăria comunei Ernei, localitatea Ernei nr.439, comuna Ernei, județul Mureș, cod:547215;

-la sediul instituției, la Registratură, la adresa; localitatea Ernei nr.439, comuna Ernei, județul Mureș între orele: 08:00-15:00, cu excepția zilei de vineri când se pot depune până la ora 14:00.

Materialele transmise vor purta mențiunea „***Propuneri privind Proiectul de hotărâre privind aprobarea Planului Urbanistic Zonal – Reglementare urbanistică și lotizare terenuri în baza prevederilor din RLU aferent PUG actualizat, pentru construire locuințe individuale în localitatea Ernei, Jud.Mureș, beneficiari Váradi-Szőcs Levente și soția Cecilia și Vajda Ildikó-Irén***”.

Propunerile, sugestiile, opiniile cu valoare de recomandare vor fi publicate pe pagina de internet a instituției, la linkul: <https://primariaernei.ro/informatii-din-oficiu-asupra-proiectelor-de-acte-administrative-cu-caracter-normativ/>

Nepreluarea recomandărilor formulate și înaintate în scris va fi justificată în scris.

Pentru cei interesați există și posibilitatea organizării unei întâlniri în care să se dezbată public proiectul de act normativ, în cazul în care acest lucru este cerut în scris de către o asociație legal constituită sau de către o altă autoritate sau instituție publică până la data de 21.05.2024.

Pentru informații suplimentare, vă stăm la dispoziție la următoarele date de contact: telefon: 0265335206 interior 101, e-mail: ernei@cjmures.ro, persoană de contact: Bejan Kinga, consilier.

Secretar general al UAT Ernei
Hochbauer Mihály



ROMÂNIA
JUDEȚUL MUREȘ
CONSILIUL LOCAL AL COMUNEI ERNEI

HOTĂRÂREA (PROIECT Nr.33 din 09 mai 2024)

privind aprobarea Planului Urbanistic Zonal – Reglementare urbanistică și lotizare terenuri în baza prevederilor din RLU aferent PUG actualizat, pentru construire locuințe individuale în localitatea Ernei, Jud.Mureș, beneficiari Váradi-Szócs Levente și soția Cecilia și Vajda Ildikó-Irén.

Consiliul Local al comunei Ernei, județul Mureș, întrunit în ședința ordinară de lucru din data de __.__.2024, având în vedere:

-referatul de aprobare al Primarului nr.4917/09.05.2024, în calitate de inițiator, raportul de specialitate al Compartimentului urbanism și amenajarea teritoriului nr.4918/09.05.2024, precum și raportul de avizare al Comisiei de specialitate,

-cererea nr.4563/25.04.2024 depusă de către Váradi-Szócs Levente

-avizul Comisiei tehnice de amenajare a teritoriului și urbanism al Județului Mureș nr.12/22.04.2024,

-Legea nr.50/1991 privind autorizarea executării lucrărilor de construcții, cu modificările și completările ulterioare,

-art.45 lit.b) și art.47 din Legea nr.350/2001 privind amenajarea teritoriului și urbanismul, cu modificările și completările ulterioare,

-art.18, art.28 și art.30 alin.(2) din Ordinul M.D.R.A.P. nr.233/2016 pentru aprobarea Normelor metodologice de aplicare a Legii nr.350/2001 privind amenajarea teritoriului și urbanismul și de elaborare și actualizare a documentațiilor de urbanism,

-Hotărârea de Guvern nr.525/1996 pentru aprobarea Regulamentului General de Urbanism, republicată, cu modificările și completările ulterioare,

-Hotărârea Consiliului Local Ernei nr.46/17.10.2019 privind aprobarea documentației ”Actualizare Plan Urbanistic General și Regulament Local de Urbanism Comuna Ernei, Județul Mureș”,

-art.35-41 din Ordinul Ministrului Dezvoltării Regionale și Turismului nr.2701/30.12.2010 pentru aprobarea Metodologiei de informare și consultare a publicului cu privire la elaborarea sau revizuirea planurilor de amenajare a teritoriului și de urbanism,

-Raportul informării și consultării publicului nr.4915/09.05.2024,

-Legea nr.52/2003 privind transparența decizională în administrația publică, cu modificările și completările ulterioare,

în temeiul prevederilor art.129 alin.(2) lit.c) coroborate cu cele ale alin.(6) lit.c), precum și art.196 alin.(1) lit.a) din Ordonanța de Urgență a Guvernului nr.57/2019 privind Codul administrativ, cu modificările și completările ulterioare,

HOTĂREȘTE

Art.1. Se aprobă documentația de urbanism ”*Planului Urbanistic Zonal – Reglementare urbanistică și lotizare terenuri în baza prevederilor din RLU aferent PUG actualizat, pentru construire locuințe individuale în localitatea Ernei, Jud.Mureș, beneficiari Váradi-Szócs Levente și soția Cecilia și Vajda Ildikó-Irén*”, în condițiile reglementărilor cuprinse în proiectul nr.151/2023 elaborat de S.C.Euro Concept S.R.L. prin arhitect Octavian Lipovan și în conformitate cu avizul Comisiei tehnice de amenajare a teritoriului și urbanism a Județului Mureș nr.12/22.04.2024, conform anexei, care face parte integrantă din prezenta hotărâre.

Art.2.(1). Punerea în aplicare a prevederilor prezentei hotărâri, se va realiza în condițiile reglementărilor urbanistice atribuite imobilului prin Planul Urbanistic Zonal detaliate în regulamentul local de urbanism aferent, cu obligativitatea rezolvării extinderilor aferente rețelelor de utilități de către dezvoltator.

(2).Toate costurile aferente investiției ce vor fi realizate în baza prezentului Plan Urbanistic Zonal, vor fi suportate exclusiv de către beneficiari.

Art.3.Planul Urbanistic Zonal și Regulamentul local de urbanism aferent, modifică și completează prevederile Planului Urbanistic General pentru zona reglementată prin documentația aprobată la art.1 și are o valabilitate de maximum 5 ani de la data aprobării.

Art.4.Cu aducerea la îndeplinire a prezentei hotărâri și respectarea documentației de urbanism se încredințează Compartimentul urbanism și amenajarea teritoriului, autorizare și disciplină în construcții.

Art.5.Prezenta hotărâre se comunică Instituției Prefectului-Județul Mureș, Primarului comunei Ernei, Compartimentului urbanism și amenajarea teritoriului, autorizare și disciplină în construcții, precum și beneficiarului.

Inițiator,
PRIMAR,
Ferenc JÁNOSI

Avizat pentru legalitate
SECRETAR GENERAL U.AT.
Mihály HOCHBAUER

REFERAT DE APROBARE

la proiectul de hotărâre privind aprobarea Planului Urbanistic Zonal – Reglementare urbanistică și lotizare terenuri în baza prevederilor din RLU aferent PUG actualizat, pentru construire locuințe individuale în localitatea Ernei, Jud.Mureș, beneficiari Váradi-Szöcs Levente și soția Cecilia și Vajda Ildikó-Irén

Prin cererea înregistrată la Primăria comunei Ernei sub nr.4563/25.04.2024, domnul Váradi-Szöcs Levente a solicitat avizarea documentației PUZ ***Reglementare urbanistică și lotizare terenuri în baza prevederilor din RLU aferent PUG actualizat, pentru construire locuințe individuale în localitatea Ernei, Jud.Mureș***, întocmită de firma de proiectare S.C.Euro Concept S.R.L. prin specialist cu drept de semnătură arhitect Octavian Lipovan.

Proiectul are ca obiect reglementarea zonei studiată, propune unificarea parcelelor existente și relotizarea lor în vederea construirii locuințe individuale. Parcelele care face obiectul prezentului proiect sunt situate în intravilanul localității Ernei, comuna Ernei, județul Mureș (conform PUG Ernei, aprobat prin HCL nr.46/17.10.2019) între vecinătăți dinspre Nord strada nr.2, Vest și Sud proprietăți particulare, la Est strada de legătură între strada nr.1 și strada nr.2 propusă prin PUZ. Prin acest PUZ se propune reglementarea urbanistică a terenului cu o întindere de 5320mp, identificat în CF nr.51004,51005,51006,52068/Ernei, cu categoria de folosință fâneată intravilan, beneficiari Váradi-Szöcs Levente și soția Cecilia și Vajda Ildikó-Irén, în vederea stabilirii condițiilor necesare construirii locuințe individuale cu păstrarea încadrării în UTR L-8 – zonă de locuințe.

Planul Urbanistic Zonal prevede următoarele reglementări:

- funcție predominantă construcții de locuințe
- regim de înălțime: P+M, P+1;
- pentru alte funcțiuni P+2;
- indicii maximi admiși POT maxim 35 %; CUT maxim 0,6;
- construcțiile pot avea subsol sau demisol
- amplasarea clădirilor față de aliniament: construcțiile se vor retrage de aliniament cu minim 5,0m.
- amplasarea clădirilor față de limitele laterale și posterioare ale parcelelor: se vor retrage față de limitele laterale ale parcelei cu cel puțin 3,0 m, cu condiția respectării însoririi clădirilor vecine.
- fac excepție anexele de tip garaj sau magazie pentru scule de grădină care se pot amplasa pe limita de proprietate, conf.prevederilor din Codul Civil (art.612 și art.614), cu următoarele condiții:
 - înălțimea la streășină să nu depășească înălțimea împrejmuirii (2,20m);
 - înălțimea maximă, la coamă sau atic, să nu depășească 2,50m;
 - scurgerea apelor meteorice de pe acoperiș să se facă numai către interiorul parcelei proprii, fără să afecteze în vreun fel proprietatea vecină;
 - pe peretele orientate spre proprietatea vecină nu se admit nici un fel de goluri;
- retragerea față de limitele posterioară va fi de minim 5,0m.

Amplasarea clădirilor unele față de altele pe aceeași parcelă va fi egală cu jumătate din înălțimea la streășină/cornișă/atic a clădirii celei mai înalte, dar nu mai puțin de 4,0m.

-fac excepție clădirile care se amplasează în continuarea celor existente, pentru care se vor asigura rosturi între fundații.

- se vor respecta prevederile O.G. nr.119/2014 privind aprobarea normelor de igienă și sănătate publică privind mediul de viață al populației;

- echipare tehnico edilitară:-apă potabilă, canalizare, energie electrică și gaze naturale prin extindere de la rețeaua existentă.

Costurile pentru extinderea rețelelor edilitare vor fi suportate de beneficiarii PUZ-ului.

-efectuarea recepției la terminarea lucrărilor de construire pentru lucrărilor prevăzute în autorizația de construire, numai împreună cu recepția la terminarea lucrărilor de branșamentelor la

infrastructura tehnico-edilitară aferente ansamblurilor de locuințe individuale și colective, construcțiilor de utilitate publică și căilor de acces (art.22 lit.f) din Legea 10/1995 privind calitatea în construcții.

Având în vedere aceste aspecte, am inițiat prezentul proiect de hotărâre pe care îl supun spre analiză și aprobare Consiliului Local Ernei.

Inițiator,
PRIMAR,
Jánosi Ferenc

R O M Â N I A
JUDEȚUL MUREȘ
COMUNA ERNEI
„P R I M A R I A”

RAPORT DE SPECIALITATE

la proiectul de hotărâre privind aprobarea Planului Urbanistic Zonal – Reglementare urbanistică și lotizare terenuri în baza prevederilor din RLU aferent PUG actualizat, pentru construire locuințe individuale în localitatea Ernei, Jud.Mureș, beneficiari Váradi-Szőcs Levente și soția Cecilia și Vajda Ildikó-Irén

Prin cererea înregistrată la Primăria comunei Ernei sub nr.4563/25.04.2024, domnul Váradi-Szőcs Levente a solicitat avizarea documentației PUZ Reglementare urbanistică și lotizare terenuri în baza prevederilor din RLU aferent PUG actualizat, pentru construire locuințe individuale în localitatea Ernei, Jud.Mureș, întocmită de firma de proiectare S.C.Euro Concept S.R.L. prin specialist cu drept de semnătură arhitect Octavian Lipovan.

Proiectul are ca obiect reglementarea zonei studiată, propune unificarea parcelelor existente și relotizarea lor în vederea construirii locuințe individuale. Parcelele care face obiectul prezentului proiect sunt situate în intravilanul localității Ernei, comuna Ernei, județul Mureș (conform PUG Ernei, aprobat prin HCL nr.46/17.10.2019) între vecinătăți dinspre Nord strada nr.2, Vest și Sud proprietăți particulare, la Est strada de legătură între strada nr.1 și strada nr.2 propusă prin PUZ. Prin acest PUZ se propune reglementarea urbanistică a terenului cu o întindere de 5320mp, identificat în CF nr.51004,51005,51006,52068/Ernei, cu categoria de folosință fâneață intravilan, beneficiari Váradi-Szőcs Levente și soția Cecilia și Vajda Ildikó-Irén, în vederea stabilirii condițiilor necesare construirii locuințe individuale cu păstrarea încadrării în UTR L-8 – zonă de locuințe.

Regulamentul aferent al PUG-ului mai sus menționat, prevede următoarele regelementări;

-L8 - zonă de locuințe;

-situată la limita sudică a intravilanului, delimitată de UTR L3, UTR IDS, limita intravilanului și limita UAT.

Reglementări:

-pentru terenurile cu panta mai mare de 5% se vor efectua studii geotehnice în vederea stabilirii riscurilor de alunecare, a măsurilor de stabilizare a terenului și a condițiilor de realizare a construcțiilor;

-se vor considera construibile parcelele având minim 500mp și un front la stradă de minim 12,00 metri; adâncimea lotului trebuie să fie cel puțin egală cu dimensiunea frontului la stradă.

-excepțional se admit a fi construibile și loturi cu frontul la stradă mai mic de 12,00 metri și suprafața lotului de minim 500mp, dacă aceste parcele există și sunt construite la momentul aprobării PUG. Este interzisă subîmpărțirea ce generează loturi cu frontul la stradă mai mic de 12,00 metri și suprafața parcelei mai mică de 500mp;

-pentru zonele neconstruite marcate în planșa A - U003.1 rev3 - ca fiind zone ce necesită reglementări mai detaliate pentru autorizarea construirii - loturile libere vor putea fi construite numai după reglementarea lor pe bază de documentații de urbanism.

-în zona pâraielor Calușeri și Tofalău se va solicita Aviz Gospodăria a Apelor pentru loturile limitrofe, cu păstrarea zonelor de protecție stabilite de Legea apelor nr.107/1996:

-lățimea zonei de protecție în lungul cursurilor de apă:

-lățimea cursului de apă(m) sub10 10-50

-lățimea zonei de protecție(m) 5 15

Utilizări admise:

-se pot autoriza construcții de locuințe, anexe gospodărești, funcțiuni complementare, dotări de interes public, lăcașuri de cult;

-ateliere meșteșugărești, unități mici cu caracter artizanal sau servicii nepoluante (Sconstruită desfășurată max: 200mp);

-reparații, consolidări, înlocuirea fondului construit existent cu locuințe individuale noi;

-mansardarea clădirilor existente în volumul podului;

-funcțiuni publice: echipamente publice - administrație, cultură, învățământ, sănătate, turism, servicii profesionale - personale, tehnice, servicii financiar-bancare și de asigurări, servicii de consultanță;

-alimentație publică;

-servicii comerciale - comerț alimentar, comerț nealimentar cu mărfuri de folosință zilnică;

-culturi agricole pentru consum propriu în cadrul parcelei aferente

-reparații, consolidări, înlocuirea fondului construit existent;

-spații verzi de protecție

-Pentru toate funcțiunile civile (cu excepția locuințelor) și a celor de producție, dimensionarea se va face pe bază de studii de fezabilitate în care se va specifica dimensionarea activităților propuse în concordanță cu necesitățile reale ale locuitorilor din zonă și/sau, în cazurile unor dotări de interes extracomunitar, oportunitatea amplasării unor astfel de dotări în aceste zone fără să aducă atingere intereselor legitime ale comunității locale.

Utilizări interzise:

-unități de producție,

-depozitare en-gros,

-depozitari de materiale refolosibile,

-depozitarea unor cantități mari de substanțe inflamabile sau toxice,

-orice alte activități generatoare de poluare, zgomot, parf, trafic greu sau aglomerări importante;

-orice alte activități pentru care autoritatea de protecția mediului solicită studii de impact;

-orice lucrări de terasament care pot să provoace scurgerea apelor meteorice pe parcelele vecine sau care împiedică evacuarea și colectarea acestora.

Forma și dimensiunile terenului pentru a putea fi construit:

Autorizarea executării parcelărilor, a dezmembrărilor de orice fel și a reparcelărilor, în baza prezentului regulament, este permisă numai dacă pentru fiecare parcelă în parte se respectă următoarele condiții:

-pentru loturile noi nu se admit parcele mai mici de 500mp;

-pentru parcelele existente se admite lotizarea lor cu condiția ca cel mai mic lot să aibă suprafața mai mare de 500mp; - fac excepție lotizările pentru locuințe cuplate unde dimensiunea minimă a loturilor este de 250m²;

-loturile cu suprafața mai mică de 500m rezultate în urma lotizărilor unor parcele existente devin neconstruibile; - cu excepția loturilor pentru locuințe cuplate unde dimensiunea minimă a unui lot este de 250m²;

-loturile construite existente care au suprafața mai mică de 500mp se păstrează;

-parcelarea în vederea construirii în mai mult de trei parcele se face obligatoriu prin documentație de urbanism în condițiile Legii 350/2001, art.47, alin.3.

Regim de înălțime:

-înălțimea max. admisibilă a clădirilor va fi P+2 niveluri;

-construcțiile pot avea subsol sau demisol.

Aliniament:

-la frontul existent sau se va stabili prin documentații de urbanism (pentru loturile cu interdicție temporară de construire);

Amplasarea clădirilor față de limitele laterale și posterioare ale parcelelor:

-se vor retrage față de limitele laterale ale parcelei cu cel puțin 3,0m; cu condiția respectării însoțirii clădirilor vecine;

-în cazul zonelor unde amplasarea clădirii s-a făcut în mod tradițional, perpendicular pe aliniament, cu un perete pe limita de proprietate, se recomandă păstrarea modului de amplasare, dar este obligatorie obținerea acordului vecinului, conform codului civil.

-retragerea față de limita posterioară va fi de minim 5,0m.

Amplasarea clădirilor unele față de altele pe aceeași parcelă:

-distanța minimă dintre clădirile de pe aceeași parcelă va fi egală cu jumătate din înălțimea la streșină/cornișă/atic a clădirii celei mai înalte, dar nu mai puțin de 4,0metri.

Caracteristici arhitecturale:

-se va respecta caracterul general al străzii respective cu permisiuni de modernizare;

-se va urmări realizarea unui grad de locuire și confort cât mai ridicat, cu tratarea atentă a volumetriei și aspectului arhitectural al noilor construcții de locuințe. Paleta cromatică, conformarea fațadelor și amplasarea golurilor la construcțiile de locuit vor fi în concordanță cu specificul zonei;

- se acceptă culori pastelate cu accente la ancadramente;
- nu se acceptă culori strălucitoare sau stridente; culorile puternice se acceptă doar pentru elementele de marcaj (accente), suprafața maximă 10% din suprafața fațadei;
- la documentațiile de autorizarea construcțiilor vor fi atașate obligatoriu planșe cu fațade colorate cu specificarea culorilor conform paletarelor oferite de furnizori.
- se interzic imitații stilistice după arhitecturi străine zonei, pastişe, imitații de materiale sau utilizarea improprie a materialelor;
- pentru învelitoarea acoperișurilor cu șarpantă se utilizează de regulă țiglă;
- se pot utiliza și învelitori din alte materiale (tablă plană fălțuită, șindrila bituminoasă, lemn, etc.), cu condiția evitării culorilor stridente;
- se acceptă acoperirea cu tablă nobilă (tablă de zinc - nu tablă zincată nevopsită, și/sau tablă de cupru);
- nu se acceptă tablă industrială (cutată, ondulată, etc.).

Parcaje:

- staționarea autovehiculelor se admite numai în interiorul parcelelor, în afara circulațiilor publice.
 - se va asigura numărul minim de locuri de parcare corelat cu funcțiunile dezvoltate; vor fi prevăzute locuri de parcare după cum urmează: -câte un loc de parcare la o locuință unifamilială cu lot propriu;
 - câte un loc de parcare la un apartament pentru locuințe semicolective cu acces propriu și lot folosit în comun;
 - câte un loc de parcare la 1-2 apartamente în locuințe colective cu acces și lot în comun.
- Pentru alte funcțiuni decât locuirea, dimensionarea parcarilor se va face în baza unor studii de trafic prin care se vor evidenția: -aportul suplimentar de trafic generat de aceste funcțiuni;
- necesarul de parcări impuse de normativele pentru asigurarea funcționării proprii pentru aceste dotări (corelate cu numărul de personal);
 - parcări necesare pentru aprovizionare, intervenții, clienți, etc.

Spații verzi:

- spațiile neconstruite și neocupate de accese și platforme vor fi amenajate ca spații verzi, asigurându-se minim 30% suprafețe plantate din total teren

Împrejmuiri:

- loturile se vor împrejmuiri pe toate cele 4 laturi. Împrejmuirile vor fi realizate din materiale durabile, și vor avea imagine unitară. Se admite ca împrejmuirile pe laturile laterale și posterioare să fie diferite de împrejmuirea la stradă.

Procent maxim de ocupare a terenului:

- pentru locuințe POT maxim 35% - pentru terenuri cuprinse între 500-1000mp
30% - pentru terenuri peste 1000mp
- pentru alte funcțiuni POT maxim 50%

Coeficient maxim de utilizare a terenului:

- pentru locuințe înălțimi max: P+M, P+1 CUTmax=0,6
- pentru alte funcțiuni maxim P+2 CUTmax=0,9

Prevederi PUZ propus:

UTR L8z: - zonă de locuințe și funcțiuni complementare

- funcție predominantă construcții de locuințe
- regim de înălțime: P+M, P+1;
- pentru alte funcțiuni P+2;
- indicii maximi admiși POT maxim 35 %; CUT maxim 0,6;
- construcțiile pot avea subsol sau demisol
- amplasarea clădirilor față de aliniament: construcțiile se vor retrage de aliniament cu minim 5,0m.
- amplasarea clădirilor față de limitele laterale și posterioare ale parcelelor: se vor retrage față de limitele laterale ale parcelei cu cel puțin 3,0 m, cu condiția respectării însoririi clădirilor vecine.
- fac excepție anexele de tip garaj sau magazie pentru scule de grădină care se pot amplasa pe limita de proprietate, conf.prevederilor din Codul Civil (art.612 și art.614), cu următoarele condiții:

- înălțimea la streășină să nu depășească înălțimea împrejuririi (2,20m);
- înălțimea maximă, la coamă sau atic, să nu depășească 2,50m;
- scurgerea apelor meteorice de pe acoperiș să se facă numai către interiorul parcelei proprii, fără să afecteze în vreun fel proprietatea vecină;
- pe perețele orientate spre proprietatea vecină nu se admit nici un fel de goluri;
- retragerea față de limitele posterioară va fi de minim 5,0m.

Amplasarea clădirilor unele față de altele pe aceeași parcelă va fi egală cu jumătate din înălțimea la streășină/cornișă/atic a clădirii celei mai înalte, dar nu mai puțin de 4,0m.

-fac excepție clădirile care se amplasează în continuarea celor existente, pentru care se vor asigura rosturi între fundații.

- se vor respecta prevederile O.G. nr.119/2014 privind aprobarea normelor de igienă și sănătate publică privind mediul de viață al populației;

- echipare tehnico edilitară: apă potabilă, canalizare, energie electrică și gaze naturale prin extindere de la rețeaua existentă.

Costurile pentru extinderea rețelelor edilitare vor fi suportate de beneficiarii PUZ-ului.

-efectuarea recepției la terminarea lucrărilor de construire pentru lucrărilor prevăzute în autorizația de construire, numai împreună cu recepția la terminarea lucrărilor de branșamentelor la infrastructura tehnico-edilitară aferente ansamblurilor de locuințe individuale și colective, construcțiilor de utilitate publică și căilor de acces (art.22 lit.f) din Legea 10/1995 privind calitatea în construcții.

Temei legal pentru adoptarea hotărârii:

În conformitate cu prevederile art.45 lit.”b” din Legea nr.350/2001 privind amenajarea teritoriului și urbanismul, cu modificările și completările ulterioare **”Documentațiile de urbanism sunt următoarele: b) Planul urbanistic zonal și regulamentul local aferent acestuia”**. Potrivit dispozițiilor art.47 din aceeași Lege **”(1) Planul urbanistic zonal este instrumentul de planificare urbană de reglementare specifică, prin care se coordonează dezvoltarea urbanistică integrată a unor zone din localitate, caracterizate printr-un grad ridicat de complexitate sau printr-o dinamică urbană accentuată. Planul urbanistic zonal asigură corelarea programelor de dezvoltare urbană integrată a zonei cu Planul urbanistic general.**

(2) Planul urbanistic zonal cuprinde reglementări asupra zonei referitoare la:

- a) organizarea rețelei stradale;
- b) organizarea arhitectural-urbanistică în funcție de caracteristicile structurii urbane;
- c) modul de utilizare a terenurilor;
- d) dezvoltarea infrastructurii edilitare;
- e) statutul juridic și circulația terenurilor;
- f) protejarea monumentelor istorice și servituți în zonele de protecție ale acestora.

(3) Elaborarea Planului urbanistic zonal este obligatorie în cazul:

- a) zonelor centrale ale localităților;
- b) zonelor construite protejate și de protecție a monumentelor;
- c) zonelor de agrement și turism;
- d) zonelor/parcurilor industriale, tehnologice și zonelor de servicii;
- e) parcelărilor, pentru divizarea în mai mult de 3 parcele;
- f) infrastructurii de transport;
- g) zonelor supuse restructurării sau regenerării urbane;
- h) altor zone stabilite de autoritățile publice locale din localități, potrivit legii.

(3¹) Prevederile alin.(3) nu se aplică în situația în care planurile urbanistice generale reglementează condițiile de autorizare a investițiilor din zonele menționate, cu excepția zonelor construite protejate.

(4) Delimitarea zonelor pentru care se întocmesc planuri urbanistice zonale obligatorii se face, de regulă, în Planul urbanistic general.

(5) Prin Planul urbanistic zonal se stabilesc, în baza analizei contextului social, cultural istoric, urbanistic și arhitectural, reglementări cu privire la regimul de construire, funcțiunea zonei, înălțimea maximă admisă, coeficientul de utilizare a terenului (CUT), procentul de ocupare a terenului (POT), retragerea clădirilor față de aliniament și distanțele față de limitele laterale și posterioare ale parcelei, caracteristicile arhitecturale ale clădirilor, materialele admise.

De asemenea, potrivit dispozițiilor art.18 din Ordinul M.D.R.A.P. nr.233/2016 pentru aprobarea Normelor metodologice de aplicare a Legii nr.350/2001 privind amenajarea teritoriului și urbanismul și de elaborare și actualizare a documentațiilor de urbanism **(1) Planul urbanistic zonal (P.U.Z.) cuprinde reglementări specifice detaliate pentru zona studiată, conform prevederilor legii, structurate în piese scrise și desenate. Piesele scrise sunt formate, cel puțin, din memoriul general și regulamentul local de urbanism.**

(2) Memoriul general are următorul conținut - cadru:

a) descrierea situației existente;

b) concluziile studiilor de fundamentare privind disfuncționalitățile rezultate din analiza critică a situației existente;

c) soluțiile propuse pentru eliminarea sau diminuarea acestora.

(3) Planul de acțiune pentru implementarea investițiilor propuse prin planul de urbanism zonal, conform avizului de oportunitate prevăzut la art. 32 alin. (3) din Lege, evidențiază categoriile de costuri ce vor fi suportate de investitorii privați și categoriile de costuri ce vor cădea în sarcina autorității publice locale, precum și etapizarea realizării investițiilor.

(4) Regulamentul local de urbanism detaliază sub formă de prescripții (permisivități și restricții) reglementările P.U.Z.

(5) Piesele desenate sunt planșe realizate pe suport topografic actualizat și cuprind:

a) încadrarea în localitate a zonei ce face obiectul P.U.Z. (relaționarea cu prevederile P.U.G.), stabilită după caz, prin avizul de oportunitate. Scara recomandată este 1:2.000 sau 1:5.000;

b) analiza situației existente, pentru zona ce face obiectul P.U.Z., cu evidențierea disfuncționalităților din punct de vedere al funcțiunilor, fondului construit, circulațiilor, sistemului de spații publice, regimului juridic, echipării tehnico - edilitare. Scara recomandată este 1:500 sau 1:1000, fiind aleasă în raport cu teritoriul studiat;

c) propuneri de reglementări urbanistice, zonificare funcțională și echipare edilitară pentru zona ce face obiectul P.U.Z., la aceeași scară cu planșa analizei situației existente;

d) propuneri privind circulația juridică a terenurilor și obiectivele de utilitate publică;

e) propuneri de ilustrare urbanistică a zonei studiate, la aceeași scară cu planșa situației existente sau la scară redusă.

(6) Piesele desenate pot fi completate cu cartograme, scheme, grafice etc. editate în format A2, A3 sau A4, care însoțesc părțile scrise și care au rol de susținere a propunerilor din P.U.Z. Acestea pot ilustra concluzii ale studiilor de fundamentare ce stau la baza propunerilor de reglementare pentru dezvoltarea zonei studiate.

(7) P.U.Z. și regulamentul local de urbanism aferent acestuia, odată aprobate, devin acte de autoritate ale administrației publice locale, opozabile în justiție. După aprobare, P.U.Z. și regulamentul local de urbanism aferent acestuia sunt utilizate la:

a) eliberarea certificatelor de urbanism și emiterea autorizațiilor de construire pentru obiective din zona ce face obiectul P.U.Z.;

b) fundamentarea solicitărilor unor fonduri europene sau de la bugetul de stat pentru realizarea obiectivelor de utilitate publică;

c) declanșarea procedurilor legale pentru realizarea de investiții ce implică exproprieri pentru cauză de utilitate publică;

d) respingerea unor solicitări de construire neconforme cu prevederile P.U.Z. și ale regulamentului local de urbanism aferent acestuia, aprobate;

e) alte operațiuni ale compartimentelor de specialitate ale autorităților administrației publice locale.

(8) Planurile de urbanism zonale pentru zone construite protejate, ca tipologie distinctă de documentație de urbanism ce se realizează în aplicarea Legii nr. 5/2000 privind aprobarea Planului de amenajare a teritoriului național - Secțiunea a III - a, zone protejate, se elaborează în conformitate cu Reglementarea tehnică "Metodologie de elaborare și conținutul - cadru al documentațiilor de urbanism pentru zone construite protejate (PUZ)", aprobată prin Ordinul ministrului transporturilor, construcțiilor și turismului nr. 562/2003.

(9) Planul de urbanism zonal se elaborează în format analog și digital (piese scrise și desenate) pe suport topografic actualizat, realizat în sistem de proiecție stereografică 1970."

În conformitate cu prevederile art.28 alin.(1) din Ordinul M.D.R.A.P. nr.233/2016 **"(1) Perioada de valabilitate a documentațiilor de amenajare a teritoriului și de urbanism se stabilește de către autoritatea administrației publice locale abilitată să aprobe documentația, în conformitate cu gradul de complexitate și cu prevederile acesteia", iar potrivit dispozițiilor art.30**

alin.(2) din același Ordin *”(2) Durata de valabilitate a planurilor urbanistice zonale (P.U.Z.) se stabilește prin hotărâre a consiliului local de aprobare a acestora în raport cu scopul elaborării sau cu complexitatea obiectivelor de investiții care le-au generat.”*

În temeiul dispozițiilor art.129 alin.(2) lit.”c” coroborate cu cele ale alin.(6) lit.”c” al aceluiași articol din O.U.G. nr.57/2019 privind Codul administrativ *”(2) Consiliul local exercită următoarele categorii de atribuții: c) atribuții privind administrarea domeniului public și privat al comunei, orașului sau municipiului”* și *”(6) În exercitarea atribuțiilor prevăzute la alin. (2) lit. c), consiliul local: c) avizează sau aprobă, în condițiile legii, documentațiile de amenajare a teritoriului și urbanism ale localităților.”*

Ținând cont de faptul că documentația a fost întocmită în conformitate cu prevederile Legii nr.350/2001 privind amenajarea teritoriului și urbanismul, cu modificările și completările ulterioare și de avizul Comisiei tehnice de amenajare a teritoriului și urbanism a Județului Mureș nr.29/30.06.2022, consider că inițiativa domului primar este legală, ca urmare propun Consiliului local aprobarea proiectului de hotărâre, sub forma promovată.

Compartiment urbanism și amenajarea teritoriului,
Szenner Lehel-Zoltán, consilier

R O M Â N I A
JUDEȚUL MUREȘ
COMUNA ERNEI
„P R I M A R I A”

547215 Ernei, nr.439, Tel: 0265335206; Fax: 0265335207, www.primariaernei.ro, E-mail: ernei@cjmures.ro

Nr.4915/09.05.2024

RAPORTUL
INFORMĂRII ȘI CONSULTĂRII PUBLICULUI
referitor la opiniile colectate, răspunsurile date și argumentarea lor
privind **PLANUL URBANISTIC ZONAL și Regulamentul de urbanism** pentru *„Reglementare urbanistică și lotizare terenuri în baza prevederilor din RLU aferent PUG actualizat, pentru*

construire locuințe individuale în localitatea Ernei, Jud.Mureș "

Se întocmește Raportul informării și consultării publicului, pentru:

- **Planul Urbanistic Zonal și Regulamentul de Urbanism** aferent pentru „ Reglementare urbanistică și lotizare terenuri în baza prevederilor din RLU aferent PUG actualizat, pentru construire locuințe individuale în localitatea Ernei, Jud.Mureș,

- inițiat de domnul Váradi-Szöcs Levente, pe teren proprietate private cu o întindere de 5320mp, identificat în CF nr.51004,51005,51006,52068/Ernei, cu categoria de folosință fâneță intravilan.

- Nr.de înregistrare: nr. 4563/25.04.2024

- Amplasament: situat în localității Ernei, com.Ernei.

- Beneficiar: Váradi-Szöcs Levente și soția Cecilia și Vajda Ildikó-Irén

- Proiectant general: S.C. Euro Concept S.R.L.

- Specialist cu drept de semnătură RUR: arhitect Octavian Lipovan

Informarea și consultarea publicului s-a desfășurat astfel:

1. Implicarea publicului în etapa pregătitoare

1.1. În data de 06.11.2023, s-a afișat un anunț privind intenția de elaborare a PUZ pe site-ul Primăriei Comunei Ernei la secțiunea ”Anunțuri” și în holul principal de la parterul instituției, cu acordarea unui termen de 5 zile pentru transmiterea observațiilor și propunerilor de către persoanele interesate, în vederea stabilirii cerințelor de elaborare/eliberare a avizului de oportunitate.

La aceeași dată-06.11.2023, pe teritoriul zonei studiate a fost afișat un panou cu anunțul privind intenția de elaborare PUZ.

1.2. În această etapă, la Primăria Comunei Ernei nu au fost depuse sesizări la documentație.

2. Implicarea publicului în etapa elaborării propunerilor

2.1. În perioada 05.02.2024 – 05.03.2024 s-a desfășurat consultarea de către public a propunerilor PUZ, cu posibilitatea transmiterii eventualelor observații la sediul Primăriei Comunei Ernei.

2.2. În acest sens, în data de 05.02.2024, a fost afișat în holul central de la parterul Primăriei Comunei Ernei un anunț privind elaborarea propunerilor PUZ.

2.3. La aceeași dată – 05.02.2024, s-a publicat anunțul și pe site-ul Primăriei Comunei Ernei, la secțiunea “Anunțuri”.

2.4. În data de 05.02.2024, pe teritoriul zonei studiate au fost amplasate 2(două) panouri cu anunțul privind elaborarea propunerilor PUZ.

2.5. Documentația a putut fi consultată la sediul Primăriei Comunei Ernei, Compartiment Urbanism în perioada 05.02.2024 – 05.03.2024, zilnic între orele 8:00-12.00, pe site-ul Primăriei Comunei Ernei www.primariaernei.ro - secțiunea “Anunțuri” și în holul central de la parterul instituției.

3. Implicarea publicului în etapa aprobării PUZ

3.1. Informarea și consultarea publicului în etapa aprobării PUZ se face cu respectarea prevederilor Legii 52/2003 privind transparența decizională în administrația publică, cu completările ulterioare și conform Legii 544/2001 privind liberul acces la informațiile de interes public, cu modificările și completările ulterioare.

Compartiment urbanism și amenajarea teritoriului,

Szenner Lehel-Zoltán, consilier



Romania, Călușeri 252, com. Ernei, jud. Mureș, tel / fax +4 0 (0) 265-26,11,87

CUI 16785546, J26-1570-2004
cont RO 25 BTAL 0270 1202 1170 7300
PROIECT NR. 151 / 2023

PLAN URBANISTIC ZONAL

la lucrarea

P.U.Z. - REGLEMENTARE URBANISTICĂ ȘI LOTIZARE TERENURI ÎN BAZA PREVEDERILOR DIN R.L.U. AFERENT P.U.G. ERNEI, PENTRU CONSTRUIRE LOCUINȚE INDIVIDUALE ÎN LOCALITATE ERNEI, JUD. MUREȘ

LOCALITATEA ERNEI, JUD. MUREȘ

Beneficiari:

VARADI SZOCS LEVENTE si altii
Ernei

Proiectant:

S.C. EUROCONCEPT S.R.L.
Călușeri

Data:

2024



Romania, Călușeri 252, com. Ernei, jud. Mureș, tel / fax +4 0 (0) 265-26,11,87

CUI 16785546, J26-1570-2004
cont RO 25 BTRL 0270 1202 1170 7300
PROIECT NR. 151 / 2023

COLECTIV ELABORATOR

Șef proiect: arh. Octavian LIPOVAN

ing. SZOCS Angela

ing. Adrian CATANA



Romania, Călușeri 252, com. Ernei, jud. Mureș, tel / fax +4 0 (0) 265-26,11,87

CUI 16785546, J26-1570-2004
cont RO 25 BTRL 0270 1202 1170 7300
PROIECT NR. 151 / 2023

BORDEROU

PIESE SCRISE

Pagina de titlu
Colectiv elaborator
Borderou
Certificat de urbanism nr. 77 / 27.10.2023
Extras C.F.nr. 51004 / Ernei
Extras C.F.nr. 51005 / Ernei
Extras C.F.nr. 51006 / Ernei
Extras C.F.nr. 52068 / Ernei
Aviz de oportunitate nr.2 din 18.01.2024
Aviz Aquaserv S.A. nr. 50 / 22.01.2024
Aviz S.C. Delgaz Grid S.A nr.214457846 / 10.11.2023
Aviz DEER nr. 7030231128081 / 17.11.2023
Aviz Orange Romania Communications nr.60/29.02.2024
Aviz ISU Nr. 2856247 din 29.12.2023
Notificare DSP nr. 92 din 29.01.2024
Adresă Direcția Apelor Mureș nr. 17240/TH/3367/10.01.2024
Decizia de încadrare APM Mureș nr. 17375 din 29.01.2024
Aviz Inspectoratul de Poliție Județean Mureș nr. 175472 din 30.01.2024
Aviz favorabil Arhitect Șef C.J. Mures nr. 12 din 22.04.2024
Panou de informare și anunțuri
Proces verbal dezbateri publică, anunț de informare a publicului
Studiu geotehnic
Memoriu de prezentare
Regulament local de urbanism
Planul de acțiune pentru implementarea investițiilor propuse prin planul de urbanism zonal
Glosar de termeni

PIESE DESENATE

U 001	Plan de încadrare în teritoriu	sc. 1:5000
	Plan de încadrare în PUG Ernei	
	Plan de situație vizat OCPI	sc. 1:500
U 002	Situație existentă. Disfuncționalități	sc. 1:1000
U 003	Reglementări urbanistice zonificare	sc. 1:1000
U 004	Reglementări echipare edilitară	sc. 1:1000
U 005	Regim juridic. Proprietatea asupra terenurilor	sc. 1:1000
U 006	Propunere de mobilare	sc. 1:1000

MEMORIU DE PREZENTARE

1. INTRODUCERE

1.1 Date de recunoștere a documentației

1.1.1 Denumire lucrare: PLAN URBANISTIC ZONAL – REGLEMENTARE URBANISTICĂ ȘI LOTIZARE TERENURI ÎN BAZA PREVEDERILOR DIN R.L.U. AFERENT P.U.G. ACTUALIZAT, PENTRU CONSTRUIRE LOCUINȚE INDIVIDUALE ÎN LOCALITATEA ERNEI, JUD. MUREȘ

Loc. Ernei, f.nr., jud. Mureș

1.1.2 Beneficiari: VARADI SZOCS LEVENTE și alții

Sat Ernei, nr. 703, com Ernei, jud. Mureș

1.1.3 Proiectant general: S.C. EUROCONCEPT S.R.L.

Sediu: Loc. Călușeri, nr. 252, jud. Mureș

Punct de lucru: Tîrgu Mureș, str. Gheorghe Doja, nr. 28-30

Tel/fax: 0265-261.187

**1.1.5 Subproiectanți,
colaboratori**

-

1.1.6 Data elaborării 2023

1.2 Obiectul PUZ

1.2.1 Solicitări ale temei program

Prezenta lucrare s-a elaborat la cererea beneficiarilor, în baza Certificatului de Urbanism nr. 77 din 27.10.2023 și a Avizului de oportunitate nr. 2 din 18.01.2024.

Terenurile care face obiectul P.U.Z. au o suprafață totală de 5.320 mp și sunt proprietăți private.

Conform P.U.G. Ernei, terenul este încadrat în **UTR L8 – zonă de locuințe**, zonă rezervată pentru construcții de locuințe sau zonă cu construcții puține, cu interdicție de construire până la întocmire PUZ.

Prin acest Plan Urbanistic Zonal se propune unificarea parcelelor existente și relotizarea lor în vederea construirii de locuințe individuale.

Planul Urbanistic Zonal stabilește reglementările specifice pentru zona studiată și stabilește obiectivele, acțiunile și măsurile de rezolvare a acestora pe baza analizei multicriteriale a situației existente coroborată cu intențiile și direcțiile de dezvoltare propuse de beneficiar și aprobate de autoritatea publică locală.

Analiza organizării terenului s-a făcut pornind, în principal, de la:

- solicitările beneficiarilor,
- situația juridică a terenului,
- caracteristicile terenului de amplasament,
- posibilitățile de echipare tehnico-edilitară,
- criterii urbanistice și arhitecturale,
- criterii de funcționalitate,
- oportunitatea investiției propuse.

1.2.2 Prevederi ale programului de dezvoltare a localității pentru zona studiată

Conform P.U.G. Ernei, amplasamentul este încadrat în **UTR L8 – Zonă de locuințe**, zonă rezervată pentru construcții de locuințe sau zonă cu construcții puține, cu interdicție de construire până la întocmire PUZ.

1.3 Surse documentare

1.3.1 Lista studiilor și proiectelor elaborate anterior PUZ

Regulamentul General de Urbanism,
Ghid privind Metodologia de elaborare și conținutul-cadru al Planului Urbanistic Zonal,
Planul Urbanistic General al comunei Ernei,
Regulamentul Local de Urbanism aferent P.U.G Ernei.

1.3.2 Lista studiilor de fundamentare întocmite concomitent cu PUZ

Studiul topografic al zonei,
Studiul geotehnic al amplasamentului,

1.3.3 Date statistice

Localitatea Ernei, satul de reședință al comunei cu același nume, este situată în zona periurbană a municipiului Tg. Mureș, în prelungirea localității Sângeorgiu de Mureș, pe axa drumului național DN15 Tg.Mureș - Reghin - Piatra Neamț, la 8 km de municipiul Tg. Mureș, în direcția nord-est.

Localitatea are o populație stabilă de 2.687 locuitori (conform recensământului din 2021).

1.3.4 Proiecte de investiții elaborate pentru domenii ce privesc dezvoltarea urbanistică a zonei

Nu se cunosc.

2. STADIUL ACTUAL AL DEZVOLTĂRII

2.1 Evoluția zonei

2.1.1 Date privind evoluția zonei

Amplasamentul care face obiectul acestei documentații este situat în intravilanul localității Ernei, în partea sud-vestică a localității, pe latura stângă față de DN15 (direcție de mers Sângeorgiu de Mureș-Dumbrăvioara) conform planului de încadrare anexat.

În prezent zona este în dezvoltare, cu construcții preponderent rezidențiale.

2.1.2 Caracteristici semnificative ale zonei, relaționate cu evoluția localității

Zona dispune de rezerve de teren și a devenit atractivă, în principal, pentru construcția de locuințe și este reglementată prin P.U.G. pentru funcțiuni de locuire.

2.1.3 Potențial de dezvoltare

Zona are potențial de dezvoltare în principal datorită rezervelor existente de teren neconstruit, pentru accesibilitate la trama stradală a localității și pentru posibilități de echipare edilitară.

2.2 Încadrarea în localitate

2.2.1 Poziția zonei față de intravilanul localității

Terenurile sunt situate în partea de sud-vest a intravilanului, conform planului de încadrare anexat.

2.2.2 Relaționarea zonei cu localitatea, sub aspectul poziției, accesibilității, cooperării în domeniul edilitar, servirea cu instituții de interes general, etc

Amplasamentul care face obiectul acestei documentații este situat în intravilanul localității Ernei, în sud-vesticul localității, pe latura stângă față de DN15 (direcție de mers spre Dumbrăvioara).

Amplasamentul are următoarele vecinătăți:

- la Nord - strada nr. 2, asfaltată,
- la Vest, Sud - proprietăți particulare,

- la Est - stradă de legătură între străzile 1 și 2, propusă prin P.U.Z. – Reglementare urbanistică și lotizare terenuri în baza prevederilor din R.L.U. aferent PUG Ernei, pentru construire locuințe individuale proiect nr.138/2022 - SC EUROCONCEPT SRL, aprobat prin Hotărârea Consiliul Local al comunei Ernei nr.80 / 2023.

Accesul pe amplasament se realizează din strada nr. 2, care face legătura cu DN15 Tg. Mureș-Reghin, ce se suprapune cu str. Principală a localității.

Pe Strada nr. 2, există rețele de utilități care pot fi extinse până la amplasament.

2.3 Elemente ale cadrului natural

Elemente ale cadrului natural ce pot interveni în modul de organizare urbanistică: relieful, rețeaua hidrografică, clima, condiții geotehnice, riscuri naturale

Morfologia

Perimetrul regiunii din care face parte amplasamentul, este situat în partea central nord-estică a Depresiunii Transilvaniei, localizat pe subunitatea geomorfologică a Câmpiei Transilvaniei, în partea sudică, sector central nordic pe foaia Târgu Mureș, pe malul stâng al râului Mureș, curs mediu, mal stâng a pârâului Călușeri, cursul inferior.

Macromorfologia regiunii este caracterizată ca regiune colinară, cu aspect fragmentat prin numeroase văi locale, prezentând un relief de versanți cu pante prelungi, deseori abrupte datorită alunecărilor vechi de teren.

Pe plan local, perimetrul amplasamentului este situat în zona colinară a foii Târgu Mureș, reprezentând valea râului Mureș și a tributului de stânga, pârâul Călușeri, cu altitudini între 300 ÷ 450m, caracterizat prin pante prelungi, având înclinări de la 5° până la 30°, cu un grad de complexitate morfologică ridicată.

Relieful prezintă o morfologie denivelată, la poalele dealurilor ce mărginesc zona de luncă a pârâului, cu expunere nord-vestică. Amplasamentul propriu-zis se află pe un teren aproape orizontal, cu înclinări maxime de 1°, unde în general relieful este lin, fără fragmentări sau denivelări deosebite, amplasament din grupa condițiilor geomorfologice simple.

Factorul hidrologic principal în regiune îl constituie râul Mureș, ce străbate regiunea dinspre nord spre sud, și tributarii lui de stânga, pârâul Călușeri, traversând zona dinspre nord-est spre sud-vest, formând zone de luncă și terase bine / moderat dezvoltate pe cursul lor.

Geologia

Geologia generală a regiunii prezintă o litologie distinctă ca vârstă și de natură.

Sedimentele neogene, care intră în compoziția Bazinului Transilvaniei, se caracterizează printr-o uniformitate și monotonie petrografică. Aceste sedimente aparțin Miocenului și Pliocenului. Sarmatianul este constituit din marne vinete-cenușii, cu intercalații de nisipuri, uneori slab cimentate, care depășesc 10m grosime. Sarmatianul este acoperit la suprafață cu formațiuni mai tinere.

Formațiunile mai tinere aparțin perioadei cuaternarului, alcătuite din roci aluviale-deluviale, care alcătuiesc stratificația zonelor de terasă și de luncă majoră (nisipuri, pietrișuri cu bolovăniș), respectiv baza versanților (roci deluviale de natură prăfoasă, măloasă). Dezvoltarea lor pe verticală variază de la o zonă la alta.

Pentru cercetarea terenului de fundare, s-au executat 4 foraje geotehnice, prin care s-a identificat următoarea stratificație locală:

F.1		F.2	
0,00-0,30 m 0,30-2,20 m	sol vegetal argilă prăfoasă maronie cenușie galbenă, plasticitate ridicată a medie, stare plastic vârtos, umed, spre bază poros	0,00-0,30 m 0,30-1,40 m	sol vegetal nisip fin argilos, mult prăfos, negru gălbui maroniu, cu rar pietriș mic, stare afânată / medie îndesată, plastică, consistentă
2,20-2,60 m	nisip, slab prăfos, cenușiu gălbui, cu	1,40-2,60 m	nisip, slab prăfos, cenușiu gălbui, cu

F.1		F.2	
	pietriș mic, stare medie afânată, foarte umedă		pietriș mic, stare medie îndesată / îndesată, umedă
2,60-7,00 m	pietriș cu nisip cenușiu cafeniu, rar bolovăniș, în matrice slab prăfoasă, cu orizonturi nisipoase, stare îndesată	2,60-7,00 m	pietriș cu nisip cenușiu cafeniu, rar bolovăniș, în matrice slab prăfoasă, cu orizonturi nisipoase, stare îndesată
N.H. -1,00 m		N.H. -1,60m	
F3		F.4	
0,00-0,30 m	sol vegetal	0,00-0,30 m	sol vegetal
0,30-1,30 m	argilă prăfoasă maronie cenușie galbenă, plasticitate ridicată, stare plastic vârtos	0,30-1,20 m	nisip fin argilos, mult prăfos, negru gălbui maroniu, cu rar pietriș mic, stare afânată / medie îndesată, plastică, consistentă
1,30-2,30 m	nisip, slab prăfos, cenușiu gălbui, cu pietriș mic, stare medie îndesată / îndesată, umedă	1,20-2,60 m	nisip, slab prăfos, cenușiu gălbui, cu pietriș mic, stare medie îndesată / afânată, umedă
2,30-7,00 m	pietriș cu nisip cenușiu cafeniu, rar bolovăniș, în matrice slab prăfoasă, cu orizonturi nisipoase, stare îndesată	2,60-7,00 m	pietriș cu nisip cenușiu cafeniu, rar bolovăniș, în matrice slab prăfoasă, cu orizonturi nisipoase, stare îndesată
N.H. -1,80 m		N.H. -1,80m	

În perioada de execuție a forajelor, nivelul apei subterane a fost interceptat la intervalul de adâncime -1,00 ÷ -1,80 m, caracterizate prin nivel ușor/moderat ascensional, aflate sub presiune moderată, care în timpul precipitațiilor abundente sau în timpul perioadelor secetoase poate avea creșteri/scăderi excepționale de ordinul maxim 1,00 m față de cotele mai sus menționate (în unele cazuri putând depăși nivelul terenului natural, formând apă de băltire pe suprafețe mari), deci este posibil / este recomandat prevederea de epuizmente și drenaje în timpul săpăturilor efectuate la fundații, dacă acestea coboară sub nivelul hidrodinamic critic al apei subterane mai sus amintite (sub -0,50 m față de C.T.N.).

Având în vedere că se coboară cu săpăturile sub cota critică de -0,50 m (față de C.T.N.), este recomandat prevederea de epuizmente și drenaje de ape subterane.

Date climatice

Clima amplasamentului cercetat este de tip continental moderat, cu ierni reci, veri calde, cu precipitații variabile. Temperatura maximă anuală este de 35,2°C, iar temperatura minimă anuală de -26,6°C.

Precipitațiile medii anuale se caracterizează prin cantități cuprinse între 600mm-700mm (media fiind 648mm).

Adâncimea de îngheț în terenul natural, conform STAS 6054-77, este de - 1,00m.

Seismicitatea

După normativul P100-1/2013, amplasamentul este încadrat într-o zonă caracterizată prin valori de vârf ale accelerației terenului, pentru proiectare $a_g=0,10g$ și din punct de vedere al perioadei de control (colț), amplasamentul este caracterizat prin $T_c=0,7$ sec, pentru cutremure având mediul de recurență $IMR=225$ ani.

Studiul topografic

Ridicarea topografică a fost executată în sistem STEREO 70, iar planșele de lucru au fost redactate la scara 1:500. Planul de situație vizat de OCPI, este anexat prezentului studiu.

2.4 Circulația

Circulația principală în localitate se realizează pe drumul național DN15 Tg. Mureș - Reghin, care se suprapune cu strada Principală a localității.

Accesul la amplasament se face din strada nr.2 (nr. cad. 54765), stradă locală, asfaltată.

2.5 Ocuparea terenurilor

Principalele caracteristici ale funcțiilor ce ocupă zona studiată

Amplasamentul studiat se compune din parcele evidențiate în următoarele extrase C.F.:

- **C.F. nr. 51004/Ernei**, teren intravilan cu suprafața de 917 mp, proprietate a dlui Varadi Szocs Levente și dnei Vajda Ildiko Iren; teren liber de construcții, având categoria de folosință fâneată;
- **C.F. nr. 51005/Ernei**, teren intravilan cu suprafața de 1.400 mp, proprietate a dlui Varadi Szocs Levente și dnei Vajda Ildiko Iren; teren liber de construcții, având categoria de folosință fâneată;
- **C.F. nr. 51006/Ernei**, teren intravilan cu suprafața de 1.188 mp, proprietate a dlui Varadi Szocs Levente și dnei Vajda Ildiko Iren; teren liber de construcții, având categoria de folosință fâneată;
- **C.F. nr. 52068/Ernei**, teren intravilan cu suprafața de 1.800 mp, proprietate a dlui Varadi Szocs Levente și dnei Varadi Szocs Cecilia; teren liber de construcții, având categoria de folosință fâneată
- Teren liber reglementat ca drum 15 mp.

Suprafața totală studiată și reglementată este de S=5.320 mp.

Planimetric amplasamentul are formă poligonală neregulată, cu deschidere către strada nr.2 care se desprinde din DN15 (str. Principală). Nivelitic terenul este relativ plan.

În imediata vecinătate a zonei studiate, pe Strada nr. 2, există un fond construit compus din case de locuit cu regim mic de înălțime P, P+M, P+1 și terenuri libere de construcții.

Relaționări între funcțiuni

Funcțiunile propuse sunt compatibile cu funcțiunile existente în zonă.

Gradul de ocupare a terenului cu fond construit

Terenurile studiate sunt libere de construcții (POT, CUT = 0).

Asigurarea cu servicii a zonei, în corelare cu zonele vecine

Zona este slab echipată cu servicii, dar este situată relativ aproape de zona centrală unde se găsesc dotări de interes local pentru servicii și comerț.

Asigurarea cu spații verzi

Terenuri studiate au categoria de folosință de fânețe, neîntreținute.

Nu există are spații verzi amenajate.

Existența unor riscuri naturale în zona studiată sau în zonele vecine

Nu este cazul.

Principalele disfuncționalități

DISFUNCȚIONALITĂȚI	PRIORITĂȚI
CIRCULAȚII	
- lipsa strada de acces cu profil reglementat	- amenajare strada de acces - dimensionarea strazii la profil de strada rurala secundara
FOND CONSTRUIT ȘI UTILIZAREA TERENURILOR	
- zonă nereglementată corespunzător din punct de vedere urbanistic	- Lotizarea și viabilizarea terenurilor libere conform cu prevederile PUG aprobat
SPAȚII PLANTATE ȘI DE PROTECȚIE	
- terenuri agricole - imobile fără zone de protecție plantate	- reglementarea utilizării terenurilor pentru construcții - stimularea ocupării terenurilor cu construcții, conform PUG - reglementarea modului de asigurare a spațiilor plantate și de protecție pentru suprafețele de teren ramase neconstruite

DISFUNCȚIONALITĂȚI	PRIORITĂȚI
PROBLEME DE MEDIU	
- terenuri neingradite pe care este posibilă depozitarea deșeurilor neorganizată și necontrolată - lipsa infrastructura edilitara	-îndepărtarea controlată a deșeurilor existente în zonă -amenajarea corespunzătoare a spațiilor de colectare a deșeurilor, pentru funcțiunile viitoare, conform normelor în vigoare -se va extinde infrastructura edilitara
PROTEJAREA ZONELOR	
- tereuri libere de constructii	-reglementarea zonei din punct de vedere urbanistic va conduce si la protejarea zonei

2.6 Echiparea edilitară

Stadiul echipării edilitare a zonei, în corelare cu infrastructura localității (debite și rețele de distribuție apă potabilă, rețele de canalizare, rețele de transport energie electrică, rețele de telecomunicație, surse și rețele alimentare cu căldură, posibilități de alimentare cu gaze naturale, după caz)

Rețele de utilități publice (alimentare cu apă, canalizare, energie electrică și gaze naturale) se găsesc pe Strada nr. 2 și este posibilă extinderea lor până la amplasament.

Alimentarea cu apă și canalizare

Conform avizului de amplasament eliberat de Compania AQUASERV S.A. pe Strada nr.2 există rețea de alimentare cu apă și rețea de canalizare menajeră.

Alimentarea cu gaze naturale

Conform avizului de principiu emis de S.C. Delgaz Grid S.A., există obiective ale sistemului de distribuție a gazelor naturale pe Strada nr. 2, conductă de gaz cu presiune redusă, PE Dn63mm.

Alimentarea cu energie electrică

Conform avizului de amplasament emis de D.E.E.R.- sucursala Mureș, operatorul de distribuție are în exploatare rețele electrice pe Strada nr.2.

Principalele disfuncționalități

Lipsa rețelelor de utilități publice pe strada de acces la amplasament.

2.7 Probleme de mediu

Relația cadrul natural – cadrul construit

În zona studiată nu sunt semnalate probleme deosebite de mediu, zona fiind lipsită de factori de poluare majori.

Evidențierea riscurilor naturale și antropice

Nu este cazul.

Marcarea punctelor și traseelor din sistemul căilor de comunicații și din categoriile echipării edilitare, ce prezintă riscuri pentru zonă

Nu este cazul.

Evidențierea valorilor de patrimoniu ce necesită protecție

Nu este cazul.

2.8 Opțiuni ale populației

Opțiunile populației, și punctele de vedere ale administrației publice locale asupra politicii proprii de dezvoltare urbanistică a zonei

Emiterea Avizului de Oportunitate și a Certificatului de Urbanism pentru elaborarea acestei documentații, confirmă interesul autorității locale pentru dezvoltarea zonei pentru locuințe.

Faptul că în zonă există deja un fond construit cu caracter rezidențial, în formare, constituit din locuințe individuale arată interesul populației pentru această zonă.

Pe parcursul derulării procedurilor de avizare și aprobare a P.U.Z.-ului se face consultarea populației prin intermediul anunțurilor și dezbaterilor publice prevăzute de legislația de profil, în cadrul cărora cei interesați își pot exprima opțiunile și părerile cu privire la realizarea aceste investiții.

Punctul de vedere al elaboratorului privind solicitările beneficiarului și felul cum urmează a fi soluționate acestea în cadrul PUZ

Terenurile reglementate sunt în intravilan, neconstruite, amplasate într-o zonă de locuințe, în dezvoltare.

Propunerea de dezvoltare prezentată în PUZ este compatibilă cu funcțiunile existente în zonă. Ea va conduce la valorificarea terenului la un nivel superior și la creșterea gradului de urbanizare a zonei.

Acest Plan Urbanistic Zonal propune reglementarea urbanistică a zonei și încadrarea în:

- **UTR L8z – zonă de locuințe**

3. PROPUNERI DE DEZVOLTARE URBANISTICĂ

3.1 Concluzii ale studiilor de fundamentare

Pentru elaborarea Planului Urbanistic Zonal au fost întocmite următoarele studii:

- *studiul topografic* pentru delimitarea zonei, identificarea imobilelor și a căilor de comunicație;
- *studiul geotehnic* pentru stabilirea caracteristicilor geomorfologice și condițiilor de fundare.

Totodată au fost analizate modul de echipare edilitară și căile de circulație care deserveșc zona.

Din avizele de amplasament obținute de la furnizorii de utilități rezultă că terenul poate fi echipat cu infrastructură edilitară necesară, prin extinderea rețelelor din Strada nr.2 până la amplasament.

Soluțiile de echipare tehnico-edilitară sunt prezentate în planșa de reglementări edilitare.

Studiile și analizele făcute, conduc la concluzia că terenul care face obiectul acestui PUZ poate fi reglementat din punct de vedere urbanistic în vederea construirii de locuințe unifamiliale.

3.2 Prevederi ale PUG Ernei pentru zona studiată

Conform PUG Ernei, aprobat prin HCL nr. 46 / 17.10.2019, zona de amplasament este încadrată în **UTR L8 – Zonă de locuințe**, zonă rezervată pentru construcții de locuințe sau zonă cu construcții puține.

Utilizări admise

- se pot autoriza construcții de locuințe, anexe gospodărești, funcțiuni complementare, dotări de interes public, lăcașuri de cult;
- ateliere meșteșugărești, unități mici cu caracter artizanal sau servicii nepoluante (Sconstruită desfășurată max: 200mp);
- reparații, consolidări, înlocuirea fondului construit existent cu locuințe individuale noi;
- mansardarea clădirilor existente în volumul podului;
- funcțiuni publice: echipamente publice – administrație, cultură, învățământ, sănătate, turism, servicii profesionale – personale, tehnice, servicii financiar-bancare și de asigurări, servicii de consultanță;
- alimentație publică;
- servicii comerciale – comerț alimentar, comerț nealimentar cu mărfuri de folosință zilnică;
- reparații, consolidări, înlocuirea fondului construit existent;
- spații verzi de protecție.

Utilizări interzise

- unități de producție,
- depozitare en-gros,
- depozitare de materiale re folosibile,
- depozitarea unor cantități mari de substanțe inflamabile sau toxice,
- orice alte activități generatoare de poluare, zgomot, parf, trafic greu sau aglomerări importante;
- orice alte activități pentru care autoritatea de protecția mediului solicită studii de impact;
- orice lucrări de terasament care pot să provoace scurgerea apelor meteorice pe parcelele vecine sau care împiedică evacuarea și colectarea acestora.

Indicatori urbanistici

Procent maxim de ocupare a terenului:

- pentru locuințe POT maxim 35% - pentru terenuri cuprinse între 500-1000mp
30% - pentru terenuri peste 1000mp
- pentru alte funcțiuni POT maxim 50%

Coeficient maxim de utilizare a terenului:

- pentru locuințe înălțimi max: P+M, P+1 CUT_{max}=0,6
- pentru alte funcțiuni maxim P+2 CUT_{max}=0,9

3.3 Valorificarea cadrului natural

În zona studiată nu există vegetație cu potențial peisagistic sau alte elemente ale cadrului natural ce pot fi afectate prin realizarea investițiilor propuse.

Terasamentele, lucrările de modificare a formei naturale a terenului, vor fi efectuate numai în interiorul terenului studiat, în așa fel încât să nu fie afectate terenurile învecinate. Sistemizarea verticală a terenului va permite circulația fluentă în interiorul incintei și nu va modifica configurația parcelelor vecine.

Zonele de teren neconstruite vor fi amenajate ca spații verzi.

3.4 Modernizarea circulației

Organizarea circulației și a transportului în comun (modernizarea și completarea arterelor de circulație, asigurarea locurilor de parcare + garare: amplasarea stațiilor pentru transportul în comun, amenajarea unor intersecții: sensuri unice, semaforizări, etc)

Beneficiarii doresc să urbanizeze terenurile studiate prin unificarea parcelelor existente și re lotizarea lor pentru construirea de case de locuit individuale, cu o organizare funcțională corespunzătoare.

Accesul la loturile noi se va face din strada de legătură între străzile 1 și 2, propusă prin PUZ – Reglementare urbanistică și lotizare terenuri în baza prevederilor din RLU aferent PUG Ernei, pentru construire locuințe individuale proiect nr.138/2022 - SC EUROCONCEPT SRL, aprobat prin Hotărârea Consiliului Local al comunei Ernei nr. 80 / 2023.

Strada care asigură accesul la proprietăți a fost reglementată ca stradă rurală secundară (9,0m lățime) prin P.U.Z. Reglementare urbanistică și lotizare terenuri în baza prevederilor din R.L.U. aferent P.U.G. Ernei, pentru construire locuințe individuale, aprobat prin H.C.L. al comunei Ernei nr.80 / 2023.

Parcările necesare funcțiunii propuse vor fi asigurate în incintă, în afara domeniului public.

În zonă, la str. Principală (Dn 15), este asigurat transportul public care asigură legătura cu Târgu Mureș.

Organizarea circulației feroviare – după caz (construcții și instalații necesare circulației specifice: devieri de linii, linii noi, depozitări, locuri de parcare-garare, etc)

Nu este cazul.

Organizarea circulației navale – după caz (lucrări, instalații și construcții specifice necesare extinderii și modernizării transportului de mărfuri și călători, amenajări portuare, etc)

Nu este cazul.

Organizarea circulației aeriene – după caz (condiții impuse amplasării și modernizării aeroporturilor, servituți impuse zonelor construite limitrofe, reducerea poluării fonice, etc)

Nu este cazul.

Organizarea circulației pietonale (trasee pietonale, piste pentru bicicliști, condiții speciale pentru handicapați)

Se va asigura accesul pietonal la loturile studiate și vor fi asigurate condițiile prevăzute pentru accesul persoanelor cu dizabilități.

3.5 Zonificare funcțională – reglementări, bilanț teritorial, indicatori urbanistici

3.5.1 Reglementări

Planul Urbanistic Zonal propune unificarea parcelelor existente și relotizarea lor în vederea construirii de locuințe individuale.

Urbanistic, terenurile reglementate se vor încadra în UTR **L8z – zonă de locuințe**.

3.5.1.1 Prevederi cu caracter general

Utilizări admise:

- se pot autoriza construcții de locuințe, anexe gospodărești, funcțiuni complementare, dotări de interes public, lăcașuri de cult;
- ateliere meșteșugărești, unități mici cu caracter artizanal sau servicii nepoluante (Sconstruita desfășurată max: 200mp);
- mansardarea clădirilor existente în volumul podului;
- funcțiuni publice: administrație, cultură, învățământ, sănătate, turism, servicii profesionale – personale, tehnice, servicii financiar-bancare și de asigurări, servicii de consultanță;
- alimentație publică;
- servicii comerciale – comerț alimentar, comerț nealimentar cu mărfuri de folosință zilnică;
- culturi agricole pentru consum propriu în cadrul parcelei aferente;
- reparații, consolidări, înlocuirea fondului construit existent;
- spații verzi de protecție

Utilizări interzise:

- unități de producție;
- depozitare en-gros;
- depozitare de materiale re folosibile;
- depozitarea unor cantități mari de substanțe inflamabile sau toxice;
- orice alte activități generatoare de poluare, zgomot, praf, trafic greu sau aglomerări importante;
- orice alte activități pentru care autoritatea de protecția mediului solicită studii de impact;
- orice lucrări de terasament care pot să provoace scurgerea apelor meteorice pe parcelele vecine sau care împiedică evacuarea și colectarea acestora.

3.5.1.2 Prevederi privind condițiile de amplasare, echipare și conformare

Caracteristici ale parcelelor (suprafețe, forme, dimensiuni):

Autorizarea executării parcelărilor, a dezmembrărilor de orice fel și a reparcelărilor, în baza prezentului regulament, este permisă numai dacă pentru fiecare parcelă în parte se respectă următoarele condiții:

- pentru loturile noi se admit parcele de 500mp sau mai mari;
- adâncimea parcelei sa fie mai mare sau cel puțin egală cu lățimea acesteia.

Amplasarea clădirilor față de aliniament

- clădirile se vor retrage față de aliniament la o distanță de minim **5,0** metri.

Amplasarea clădirilor față de limitele laterale și posterioare ale parcelelor

- clădirile se vor retrage față de limitele laterale ale parcelei cu minim jumătate din înălțimea la cornișă măsurată în punctul cel mai înalt față de teren, dar nu mai puțin **3,0** m;
- fac excepție anexele de tip garaj sau magazie pentru scule de grădină care se pot amplasa pe limita de proprietate, conform prevederilor din Codul Civil (art. 612 și art. 614), cu următoarele condiții:
 - înălțimea la streășină să nu depășească înălțimea împrejmuirii (2,20m);
 - înălțimea maximă, la coamă sau atic, să nu depășească 2,50m;
(notă: înălțimile precizate anterior se măsoară de la cota terenului natural).
 - scurgerea apelor meteorice de pe acoperiș să se facă numai către interiorul parcelei proprii, fără să afecteze în vreun fel proprietatea vecină;
 - pe perețele orientat spre proprietatea vecină nu se admit nici un fel de goluri;
- retragerea față de limita posterioară a parcelei va fi egală cu jumătate din înălțimea la cornișă măsurată în punctul cel mai înalt față de teren dar nu mai puțin de **5,0** metri.

Amplasarea clădirilor unele față de altele pe aceeași parcelă

- distanța minimă dintre clădirile de pe aceeași parcelă va fi egală cu jumătate din înălțimea la streășină/cornișă/atic a clădirii celei mai înalte, dar nu mai puțin de **4,0** metri.
- fac excepție clădirile care se amplasează în continuarea celor existente, pentru care se vor asigura rosturi între fundații.

3.5.1.3 Prevederi cu privire la circulații și asigurarea acceselor obligatorii

Accese carosabile

Parcela este construibilă numai dacă este asigurat un acces carosabil de minim **4,0** metri lățime dintr-o circulație publică în mod direct sau prin drept de trecere legal obținut prin una din proprietățile învecinate.

Accese pietonale

Autorizarea executării construcțiilor și amenajărilor de orice fel se va face numai dacă se asigură accese auto și pietonale, potrivit importanței și destinației construcțiilor.

3.5.1.4 Prevederi cu privire la echiparea tehnico-edilitară și gestionarea deșeurilor

Toate clădirile vor fi racordate la rețelele tehnico-edilitare publice:

- la clădirile dispuse pe aliniament racordarea burlanelor la canalizarea pluvială va fi făcută pe sub trotuare pentru a se evita producerea gheții;
- toate branșamentele noi vor fi realizate îngropat;
- se interzice dispunerea antenelor TV-satelit în locuri vizibile din circulațiile publice și se recomandă evitarea dispunerii vizibile a cablurilor CATV;
- se vor prevedea locuri/platforme de depozitare a deșeurilor, cu acces din domeniul public. Dimensiunile acestora vor fi suficiente pentru a asigura colectarea selectivă a deșeurilor.

3.5.1.5 Înălțimea maximă admisibilă a clădirilor

- cladiri pentru locuințe înălțimi max: P+M, P+1

- cladiri pentru alte functiuni înălțimea max. admisibilă P+2 niveluri;
- construcțiile pot avea subsol sau demisol.

3.5.1.6 Aspectul exterior al construcțiilor

- se va urmări realizarea unui grad de locuire și confort cât mai ridicat, cu tratarea atentă a volumetriei și aspectului arhitectural al construcțiilor. Paleta cromatică, conformarea fațadelor și amplasarea golurilor la construcțiile de locuit vor fi în concordanță cu specificul zonei;
- se acceptă culori pastelate cu accente la ancadrame;
- nu se acceptă culori strălucitoare sau stridente; culorile puternice se acceptă doar pentru elementele de marcaj (accente), suprafața maximă 10% din suprafața fațadei;
- la documentațiile de autorizarea construcțiilor vor fi atașate obligatoriu planșe cu fațade colorate cu specificarea culorilor conform paletelor oferite de furnizori.
- se interzic imitații stilistice după arhitecturi străine zonei, pastişe, imitații de materiale sau utilizarea improprie a materialelor;
- pentru învelitoarea acoperișurilor cu șarpantă se utilizează de regulă țiglă;
- se pot utiliza și învelitori din alte materiale (tablă plană fălțuită, șindrilă bituminoasă, lemn, etc.), cu condiția evitării culorilor stridente;
- se acceptă acoperirea cu tablă nobilă (tablă de zinc – nu tablă zincată nevopsită, și/sau tablă de cupru).

3.5.1.7 Prevederi cu privire la amenajarea de parcaje, spații verzi și realizarea de împrejuriri

Parcaje

- staționarea autovehiculelor se admite numai în interiorul parcelelor, în afara circulațiilor publice.
- se va asigura numărul minim de locuri de parcare corelat cu funcțiunile dezvoltate:
 - câte un loc de parcare la o locuință unifamilială cu lot propriu.

Pentru alte funcțiuni decât locuirea, dimensionarea parcărilor se va face în baza unor studii prin care se vor evidenția:

- aportul suplimentar de trafic generat de aceste funcțiuni;
- necesarul de parcări impuse de normativele pentru asigurarea funcționării acestor dotări (corelate cu numărul personal);
- necesarul de parcări pentru aprovizionare, intervenții, clienți, etc.

Staționarea autovehiculelor

Parcarea autovehiculelor se admite numai în interiorul parcelei, în afara circulațiilor publice.

Spații libere și spații plantate

- spațiile neconstruite și neocupate de accese și platforme vor fi amenajate ca spații verzi, asigurându-se minim 30% suprafețe plantate din suprafața totală a loturilor.

Împrejuriri

- loturile se pot împrejmui pe toate laturile. Împrejuririle vor fi realizate din materiale durabile, și vor avea imagine unitară. Se admite ca împrejuririle pe laturile laterale și posterioare să fie diferite de împrejmuirea la stradă.

3.5.2 Bilanțul teritorial

BILANT TERITORIAL INCINTA – EXISTENT		
	mp	%
CLADIRI	0,00	0,00
CAROSABILE, PLATFORME	0,00	0,00
SPATII LIBERE, SPATII VERZI	5.320,00	100,00
APE	0,00	0,00
TOTAL	5.320,00	100,00

- suprafață teren reglementat: 5.320,00 mp
- suprafața teren ce se relotizează – domeniu privat 4.364,00 mp
- suprafață estimată pentru strada de acces, care se cedează la domeniul public: 956,00 mp

Notă: Această suprafață a fost reglementată ca stradă rurală secundară (9,0 m lățime), prin PUZ - Reglementare urbanistică și lotizare terenuri în baza prevederilor din R.L.U. aferent P.U.G. Ernei, pentru construire locuințe individuale, aprobat prin H.C.L. Ernei nr.80 / 2023.

BILANT TERITORIAL - suprafață reglementată prin PUZ		
	mp	%
CLADIRI prop	1.527,40	28,71
CAROSABILE, PLATFORME in incinte	1.527,40	28,71
SPATII LIBERE, SPATII VERZI	1309,20	24,61
Strada de acces – suprafață estimată	956,0	17,97
TOTAL	5.320,0	100,00%

Note:

Suprafața finală a străzii se va stabili la autorizarea construirii în baza proiectului tehnic de execuție. Ea poate fi mai mică decât suprafața din PUZ dacă nu este afectat profilul străzii (lățime minimă 9,0m).

BILANT TERITORIAL – suprafață domeniu privat (fara drum)		
	mp	%
CLADIRI prop	1.527,40	max.35%
CAROSABILE, PLATFORME in incinte	1.527,40	35,00%
SPATII LIBERE, SPATII VERZI	1.309,20	min.30%
TOTAL	4.364,00	100,00%

3.5.3 Indicatori urbanistici pentru zona studiată

Procent maxim de ocupare a terenului:

- pentru locuințe POT maxim 35%

Coeficient maxim de utilizare a terenului:

- pentru locuințe înălțimi max: P+M, P+1 CUT_{max}=0,6

3.5 Dezvoltarea echipării edilitare

Rețele de utilități publice se găsesc pe Strada nr. 2. Ele vor fi extinse până la loturile propuse.

Racordarea clădirilor la rețelele publice se va face prin branșamente individuale, în condițiile legii, pe baza avizelor de specialitate emise de furnizori. Toate racordurile noi vor fi subterane.

Fiecare parcelă va dispune de o platformă sau spațiu destinate colectării selective a deșeurilor, de unde vor fi preluate de o firmă specializată în colectarea deșeurilor, în condițiile legii.

3.7 Protecția mediului

Constuirea de locuințe nu va ridica probleme deosebite de mediu.

Prin specificul funcțiilor propuse se estimează că nu se vor desfășura activități poluante care ar putea periclita calitatea factorilor de mediu din zonă.

Din activitățile desfășurate pe amplasament vor rezulta următoarele categorii de ape uzate:

- **apele uzate fecaloid-menajere** - vor fi colectate prin intermediul rețelelor de incintă și vor fi evacuate în rețeaua de canalizare publică;

- **ape pluviale convențional curate** - vor fi colectate prin intermediul rețelelor de canalizare din incintă și vor fi dirijate în șanțul pluvial amenajat al străzilor.

Caracteristicile apelor uzate la evacuarea în canalizarea publică se vor încadra în limitele admisibile ale indicatorilor de calitate stabilite prin NTPA-002/2002.

Ca urmare a activităților desfășurate pe amplasament, se prevede că vor rezulta doar **deșeuri menajere**, care vor fi colectate în pubele și depozitate în spații special amenajate în incintă. Pentru preluarea și transportarea lor la depozitul de deșeuri, proprietarii / utilizatorii clădirilor vor perfectă formele necesare cu societatea care asigură serviciile de salubritate la nivelul localității.

Deșeurile reciclabile vor fi colectate separat și vor fi predate spre valorificare unor societăți autorizate, pe bază de contract.

Deșeurile vegetale rezultate ca urmare a întreținerii spațiilor verzi vor fi colectate separat și vor fi compostate. Proprietarii loturilor vor respecta legislația comunitară privind condițiile de protecția mediului.

3.8 Obiective de utilitate publică - Circulația terenurilor

Terenurile reglementate în PUZ au o suprafață totală de 5.320 mp și sunt proprietăți private.

Prin lotizarea propusă vor rezulta loturi individuale care vor rămâne în proprietate privată.

Loturile se pot reface parțial sau integral și numărul lor se poate modifica, fără a fi necesare alte documentații de urbanism dacă se respectă simultan următoarele condiții:

- suprafețele loturilor nou rezultate respectă suprafețele minime prevăzute prin PUZ;
- se respectă condițiile de amplasare a clădirilor pe lot stabilite prin PUZ;
- se păstrează gabaritele străzii și platformele de acces la loturi stabilite prin PUZ.

Terenul pentru strada de acces va fi trecut în domeniul public, în condițiile legii.

Circulația terenurilor

- suprafață teren conform C.F.:	5.320,00 mp,
din care:	
- se relotizează:	4.364,00 mp
- pentru constituirea corpului de stradă se vor ceda la domeniul public:	956,00 mp

Note:

- Această suprafață a fost reglementată ca stradă rurală secundară (9,0 m lățime), prin PUZ - Reglementare urbanistică și lotizare terenuri în baza prevederilor din R.L.U. aferent P.U.G. Ernei, pentru construire locuințe individuale, aprobat prin H.C.L. Ernei nr.80 / 2023.
- Beneficiarul poate opta pentru orice varianta de mobilare care respecta prevederile PUZ. Soluția definitivă de lotizare este cea pentru care se optează la faza de autorizare a construirii, cu condiția ca lotizarea să respecte reglementările stabilite prin PUZ.
- Suprafața străzii de acces se stabilește la autorizarea construirii în baza proiectului tehnic de execuție. Ea poate fi mai mică decât suprafața estimată în PUZ dacă se respectă profilul străzii.

4. CONCLUZII – MĂSURI ÎN CONTINUARE

Prezentul Plan Urbanistic Zonal stabilește reglementări specifice pentru terenurile studiate în vederea creării cadrului legal necesar construirii de locuințe individuale.

Funcțiunea de locuire, propusă, este compatibilă cu funcțiunile existente în zonă. Ea va conduce la valorificarea terenului și la creșterea gradului de urbanizare a zonei.

Urbanistic terenurile se vor încadra în **UTR L8z – zonă de locuințe**.

Sef proiect / Verificat,
arh. Octavian LIPOVAN

Redactat,
ing. SZOCS Angela

REGULAMENT LOCAL DE URBANISM

afere

PLAN URBANISTIC ZONAL – REGLEMENTARE URBANISTICĂ ȘI LOTIZARE TERENURI ÎN BAZA PREVEDERILOR DIN R.L.U. AFERENT P.U.G. ACTUALIZAT, PENTRU CONSTRUIRE LOCUINȚE INDIVIDUALE ÎN LOCALITATEA ERNEI, JUD. MUREȘ - localitatea Ernei, f.n., jud. Mureș

UTR L8z – ZONĂ DE LOCUINȚE

I. DISPOZIȚII GENERALE

1. Rolul Regulamentului Local de Urbanism

Regulamentul Local de Urbanism are caracter de reglementare și cuprinde prevederi referitoare la modul de utilizare a terenurilor, de realizare și utilizare a construcțiilor pentru zona studiată.

2. Baza legală

La baza elaborării Regulamentului Local de Urbanism aferent Planului Urbanistic Zonal au stat următoarele prevederi legale:

- Legea nr. 350 cu modificările și completările ulterioare,
- Regulamentul General de Urbanism aprobat prin H.G. 525 / 27.06.1996,
- Planului Urbanistic General al comunei Ernei,
- Regulamentul Local de Urbanism aferent PUG Ernei,
- Legea nr. 50 / 1991 privind autorizarea executării lucrărilor de construcții,
- Legea nr. 137 / 1995 privind protecția mediului.

Planul Urbanistic Zonal, împreună cu Regulamentul Local de Urbanism aferent devin, odată cu aprobarea lor, acte de autoritate ale administrației publice locale, cu valoare juridică.

3. Domeniul de aplicare

Prezentul Regulament Local de Urbanism cuprinde norme obligatorii care stau la baza emiterii Certificatelor de Urbanism și a Autorizațiilor de Construire sau Desființare pentru construcțiile și instalațiile de orice fel ce se vor edifica sau desființa în zona studiată.

II. REGULI DE BAZĂ PRIVIND MODUL DE OCUPARE A TERENURILOR

1. Reguli cu privire la păstrarea integrității mediului și protejarea patrimoniului natural și construit

Autorizarea executării construcțiilor și amenajărilor pe terenul studiat, se supune prevederilor Legii 50/1991 (republicată), precum și tuturor prevederilor legale conexe acestei legi.

2. Reguli cu privire la siguranța construcțiilor și la apărarea interesului public

Autorizarea lucrărilor de construcții de orice fel se va face cu respectarea normelor de protecția mediului și de protecție a sănătății și siguranței publice.

Autorizarea executării tuturor construcțiilor va ține seama de zonele de servitute și de protecție ale sistemelor de alimentare cu energie electrică, apă, gaze naturale conform prevederilor legale în vigoare.

III. UTILIZAREA TERENURILOR

Utilizări admise:

- se pot autoriza construcții de locuințe, anexe gospodărești, funcțiuni complementare, dotări de interes public, lăcașuri de cult;
- ateliere meșteșugărești, unități mici cu caracter artizanal sau servicii nepoluante (Sconstruita desfășurată max: 200mp);
- mansardarea clădirilor existente în volumul podului;
- funcțiuni publice: administrație, cultură, învățământ, sănătate, turism, servicii profesionale – personale, tehnice, servicii financiar-bancare și de asigurări, servicii de consultanță;
- alimentație publică;
- servicii comerciale – comerț alimentar, comerț nealimentar cu mărfuri de folosință zilnică;
- culturi agricole pentru consum propriu în cadrul parcelei aferente;
- reparații, consolidări, înlocuirea fondului construit existent;
- spații verzi de protecție

Utilizări interzise:

- unități de producție;
- depozitare en-gros;
- depozitare de materiale re folosibile;
- depozitarea unor cantități mari de substanțe inflamabile sau toxice;
- orice alte activități generatoare de poluare, zgomot, praf, trafic greu sau aglomerări importante;
- orice alte activități pentru care autoritatea de protecția mediului solicită studii de impact;
- orice lucrări de terasament care pot să provoace scurgerea apelor meteorice pe parcelele vecine sau care împiedică evacuarea și colectarea acestora.

IV. PREVEDERI PRIVIND CONDIȚIILE DE AMPLASARE, ECHIPARE ȘI CONFORMARE A CLĂDIRILOR

Caracteristici ale parcelelor (suprafețe, forme, dimensiuni):

Autorizarea executării parcelărilor, a dezmembrărilor de orice fel și a reparcelărilor, în baza prezentului regulament, este permisă numai dacă pentru fiecare parcelă în parte se respectă următoarele condiții:

- pentru loturile noi nu se admit parcele mai mici de 500mp;
- adâncimea parcelei sa fie mai mare sau cel puțin egală cu lățimea acesteia.

Amplasarea clădirilor față de aliniament

- clădirile se vor retrage față de aliniament la o distanță de minim **5,0 metri**

Amplasarea clădirilor față de limitele laterale și posterioare ale parcelelor

- clădirile se vor retrage față de limitele laterale ale parcelei cu minim jumătate din înălțimea la cornișă măsurată în punctul cel mai înalt față de teren, dar nu mai puțin **3,0 m**;
- fac excepție anexele de tip garaj sau magazie pentru scule de grădină care se pot amplasa pe limita de proprietate, conform prevederilor din Codul Civil (art. 612 și art. 614), cu următoarele condiții:
 - înălțimea la streșină să nu depășească înălțimea împrejmuirii (2,20m);
 - înălțimea maximă, la coamă sau atic, să nu depășească 2,50m;(notă: înălțimile precizate anterior se măsoară de la cota terenului natural).
- scurgerea apelor meteorice de pe acoperiș să se facă numai către interiorul parcelei proprii, fără să afecteze în vreun fel proprietatea vecină;
- pe peretele orientat spre proprietatea vecină nu se admit nici un fel de goluri;

- retragerea față de limita posterioară a parcelei va fi egală cu jumătate din înălțimea la cornișă măsurată în punctul cel mai înalt față de teren dar nu mai puțin de **5,0** metri.

Amplasarea clădirilor unele față de altele pe aceeași parcelă

- distanța minimă dintre clădirile de pe aceeași parcelă va fi egală cu jumătate din înălțimea la streășină/cornișă/atic a clădirii celei mai înalte, dar nu mai puțin de **4,0** metri.
- fac excepție clădirile care se amplasează în continuarea celor existente, pentru care se vor asigura rosturi între fundații.

Înălțimea maximă admisibilă a clădirilor

- clădiri pentru locuințe înălțimi max: P+M, P+1
- clădiri pentru alte funcțiuni înălțimea max. admisibilă P+2 niveluri;
- construcțiile pot avea subsol sau demisol.

Aspectul exterior al construcțiilor

- se va urmări realizarea unui grad de locuire și confort cât mai ridicat, cu tratarea atentă a volumetriei și aspectului arhitectural al construcțiilor. Paleta cromatică, conformarea fațadelor și amplasarea golurilor la construcțiile de locuit vor fi în concordanță cu specificul zonei;
- se acceptă culori pastelate cu accente la ancadramente;
- nu se acceptă culori strălucitoare sau stridente; culorile puternice se acceptă doar pentru elementele de marcaj (accente), suprafața maximă 10% din suprafața fațadei;
- la documentațiile de autorizarea construcțiilor vor fi atașate obligatoriu planșe cu fațade colorate cu specificarea culorilor conform paletelor oferite de furnizori.
- se interzic imitații stilistice după arhitecturi străine zonei, pașișe, imitații de materiale sau utilizarea improprie a materialelor;
- pentru învelitoarea acoperișurilor cu șarpantă se utilizează de regulă țiglă;
- se pot utiliza și învelitori din alte materiale (tablă plană fălțuită, șindrilă bituminoasă, lemn, etc.), cu condiția evitării culorilor stridente;
- se acceptă acoperirea cu tablă nobilă (tablă de zinc – nu tablă zincată nevopsită, și/sau tablă de cupru).

V. PREVEDERI CU PRIVIRE LA CIRCULAȚII ȘI ASIGURAREA ACCESELOR OBLIGATORII

Accese carosabile

Parcela este construibilă numai dacă este asigurat un acces carosabil de minim **4,0** metri lățime dintr-o circulație publică în mod direct sau prin drept de trecere legal obținut prin una din proprietățile învecinate.

Accese pietonale

Autorizarea executării construcțiilor și amenajărilor de orice fel se va face numai dacă se asigură accese auto și pietonale, potrivit importanței și destinației construcțiilor.

VI. PREVEDERI CU PRIVIRE LA ECHIPAREA TEHNICO-EDILITARĂ ȘI GESTIONAREA DEȘEURILOR

Toate clădirile vor fi racordate la rețelele tehnico-edilitare publice:

- la clădirile dispuse pe aliniament racordarea burlanelor la canalizarea pluvială va fi făcută pe sub trotuare pentru a se evita producerea gheții;
- toate bransamentele noi vor fi realizate îngropat;
- se interzice dispunerea antenelor TV-satelit în locuri vizibile din circulațiile publice și se recomandă evitarea dispunerii vizibile a cablurilor CATV;
- se vor prevedea locuri/platforme de depozitare a deșeurilor, cu acces din domeniul public. Dimensiunile acestora vor fi suficiente pentru a asigura colectarea selectivă a deșeurilor.

VII. PREVEDERI PRIVIND PARCAJELE, SPAȚIILE VERZI ȘI REALIZAREA DE ÎMPREJMUIRI

Parcaje

- staționarea autovehiculelor se admite numai în interiorul parcelelor, în afara circulațiilor publice.
- se va asigura numărul minim de locuri de parcare corelat cu funcțiunile dezvoltate:
 - câte un loc de parcare la o locuință unifamilială cu lot propriu.

Pentru alte funcțiuni decât locuirea, dimensionarea parcărilor se va face în baza unor studii prin care se vor evidenția:

- aportul suplimentar de trafic generat de aceste funcțiuni;
- necesarul de parcări impuse de normativele pentru asigurarea funcționării acestor dotări (corelate cu numărul personal);
- necesarul de parcări pentru aprovizionare, intervenții, clienți, etc.

Staționarea autovehiculelor

Parcarea autovehiculelor se admite numai în interiorul parcelei, în afara circulațiilor publice.

Spații libere și spații plantate

- spațiile neconstruite și neocupate de accese și platforme vor fi amenajate ca spații verzi, asigurându-se minim 30% suprafețe plantate din suprafața totală a loturilor.

Împrejmuiri

- loturile se pot împrejmuir pe toate laturile. Împrejmuirile vor fi realizate din materiale durabile, și vor avea imagine unitară. Se admite ca împrejmuirile pe laturile laterale și posterioare să fie diferite de împrejmuirea la stradă.

VIII. COEFICIENȚI URBANISTICI

Procent maxim de ocupare a terenului (POT - % m² AC / m² teren)

- pentru locuințe POT maxim 35%

Coefficient maxim de utilizare a terenului (CUT - m² ADC / m² teren)

- pentru locuințe CUT_{max}= 0,6 înălțimi max: P+M, P+1

Sef proiect / verificat,
arh. Octavian LIPOVAN

Redactat,
ing. SZOCS Angela

PLANUL DE ACȚIUNE PENTRU IMPLEMENTAREA INVESTIȚIILOR PROPUSE PRIN PLANUL DE URBANISM ZONAL

CATEGORII DE COSTURI

Costurile pentru realizarea Planului Urbanistic Zonal vor fi suportate integral de către beneficiari/proprietari.

DEFALCAREA COSTURILOR

Categoriile de costuri		
A. Cheltuieli pentru elaborarea documentațiilor tehnico economice		responsabil
a.1	<i>Cheltuieli pentru elaborarea documentațiilor de proiectare</i> - Realizare PUZ - Obținerea Autorizațiilor de construire - Studii de teren (topo, geo) - Proiect tehnic, detalii execuție, liste cantități, caiete sarcini - Expertize, Verificări de proiect	Suportate de către beneficiari
a.2	<i>Cheltuieli pentru activitatea de consultanță și asistență tehnică</i> - Cheltuieli pentru consultanță - Cheltuieli pentru asistență tehnică	proprietari
a.3	<i>Cheltuieli pentru obținerea avizelor și acordurilor</i>	proprietari
a.4	<i>Cheltuieli pentru pregătirea documentelor privind aplicarea procedurii pentru atribuirea contractului de lucrări și a contractelor de servicii de proiectare</i>	proprietari
B. Cheltuieli pentru realizarea investiției		proprietari
b.1	<i>Cheltuieli pentru amenajarea terenului:</i> - Amenajarea terenului; - Amenajare accese, circulații carosabile și pietonale în incintă; - Drenarea terenului (dacă este necesar); - Amenajări pentru protecția mediului.	proprietari
b.2	<i>Cheltuieli pentru asigurarea utilităților necesare obiectivului:</i> - Cheltuieli pentru asigurarea bransamentelor în baza unor proiecte de specialitate - valoare conform soluție stabilită de administratorii de rețele	proprietari
b.3	<i>Cheltuieli pentru investiția de bază:</i> - Construcții și instalații - Dotări	proprietari
b.4	<i>Preluarea infrastructurii (drum nou înființat) în domeniul public al localității (înscrisoare în CF, etc.)</i> - aprobare PUZ în cadrul Consiliului Local	Autoritatea publică locală
b.5	<i>Alte cheltuieli:</i> - Organizare de șantier - Comisioane, taxe - Cheltuieli diverse și neprevăzute	proprietari

ETAPIZAREA REALIZĂRII INVESTIȚIILOR

În funcție de interesele beneficiarului se pot realiza una sau mai multe construcții, în etape diferite.

- întocmirea și aprobarea PUZ,
- obținerea autorizațiilor de construire pentru investițiile preconizate,
- asigurarea bransamentelor la rețelele edilitare în baza unor proiecte de specialitate,
- amenajarea acceselor,
- realizarea investițiilor, finalizate prin recepții,
- întăbularea construcțiilor.

TERMINOLOGIE – definirea termenilor utilizați

(în ordine alfabetică)

Accesul direct: - posibilitatea de intrare / ieșire fără afectarea altor funcțiuni sau proprietăți.

Accesul la drumurile publice: - accesul carosabil direct sau prin servitute, din drumurile publice la parcelă.

Albia minoră: - suprafața de teren ocupată permanent sau temporar de apă, care asigură curgerea nestingherită, din mal în mal, a apelor la niveluri obișnuite, inclusiv insulele create prin curgerea naturală a apelor.

Albia majoră: - porțiunea de teren inundabilă din valea naturală a unui curs de apă.

Aliniament: - linia de demarcație între domeniul public și proprietatea privată. Este demarcația care stabilește linia până la care pot fi dispuse clădirile spre interiorul terenului, în scopul de a se proteja o mai bună posibilitate de utilizare a interiorului insulei.

Alinierea clădirilor: - linia pe care sunt dispuse fațadele clădirilor spre stradă și care poate coincide cu aliniamentul sau poate fi retrasă față de acesta, conform prevederilor regulamentului. În cazul retragerii obligatorii a clădirilor față de aliniament, interspațiul dintre aliniament și alinierea clădirilor este **non aedificandi**, cu excepția împrejurimilor, acceselor și a teraselor ridicate cu cel mult 0,40 metri față de cota terenului.

Ampriza drumului: - suprafața de teren ocupată de elementele constructive ale drumului: parte carosabilă, trotuare, piste pentru cicliști, acostamente, șanțuri, rigole, taluzuri, șanțuri de gardă, ziduri de sprijin și alte lucrări de artă.

Arie protejată - o zonă delimitată geografic, cu elemente naturale rare sau în procent ridicat, desemnată sau reglementată și gospodărită în sensul atingerii unor obiective specifice de conservare; cuprinde parcuri naționale, rezervații naturale, rezervații ale biosferei, monumente ale naturii și altele;

Aprobare - opțiunea forului deliberativ al autorităților competente de încuviințare a propunerilor cuprinse în documentațiile prezentate și susținute de avizele tehnice favorabile, emise în prealabil. Prin actul de aprobare (leg e, hotărâre a Guvernului, hotărâre a consiliilor județene sau locale, după caz) se conferă documentațiilor putere de aplicare, constituindu-se astfel ca temei juridic în vederea realizării programelor de amenajare teritorială și dezvoltare urbanistică, precum și a autorizării lucrărilor de execuție a obiectivelor de investiții.

Arie naturală protejată: - zona terestră, acvatică și/sau subterană, cu perimetru legal stabilit și având un regim special de ocrotire și conservare, în care există specii de plante și animale sălbatice, elemente și formațiuni biogeografice, peisagistice, geologice, paleontologice, speologice sau de altă natură, cu valoare ecologică, științifică sau culturală deosebită.

Atic: - parte a unei construcții situată deasupra cornișei și menită să mascheze acoperișul (DEX 1998). În cazul clădirilor cu acoperiș terasă, se consideră atic elementul superior al fațadei, care depășește cota ultimului planșeu și având rol constructiv, de rebord, pentru straturile componente ale învelitorii și rol în ghidarea apelor meteorice.

Avizare - procedura de analiză și exprimare a punctului de vedere al unei comisii tehnice din structura ministerelor, administrației publice locale ori a altor organisme centrale sau teritoriale interesate, având ca obiect analiza soluțiilor funcționale, a indicatorilor tehnico-economici și sociali ori a altor elemente prezentate prin documentațiile de amenajare a teritoriului și de urbanism. Avizarea se concretizează printr-un act (aviz favorabil sau nefavorabil) cu caracter tehnic și obligatoriu.

Bilanț teritorial: evaluarea cantitativă prin care se însumează valorile absolute și procentuale ale suprafețelor de teren cu diverse destinații aferente unui teritoriu prestabilit.

Branșamentul de apă: - conducta de legătură de la rețeaua publică de distribuție la consumatori, cuprinzând vana de concesie, apometrul și construcțiile aferente (câmin, vană de golire etc).

Branșamentul de gaze: - conducta de legătură, conducând gaz nemăsurat de la o conductă aparținând sistemului de distribuție până la ieșirea din robinetul de branșament, stația sau postul de reglare.

Branșamentul electric: - partea din instalația de distribuție a energiei electrice cuprinsă între linia electrică (aeriană sau subterană) și instalația interioară (a abonatului).

Caracter director - însușirea unei documentații aprobate de a stabili cadrul general de amenajare a teritoriului și de dezvoltare urbanistică a localităților, prin coordonarea acțiunilor specifice. Caracterul director este specific documentațiilor de amenajare a teritoriului.

Caracter de reglementare - însușirea unei documentații aprobate de a impune anumiți parametri soluțiilor promovate. Caracterul de reglementare este specific documentațiilor de urbanism.

Categoria străzii: - se stabilește în funcție de rolul și caracteristicile funcționale sau tehnice, pe baza studiilor de circulație. Definierea și stabilirea elementelor caracteristice fiecărei categorii de străzi se face în conformitate cu actele normative specifice domeniului.

Circulația terenurilor - schimbarea titularilor dreptului de proprietate sau de exploatare asupra terenurilor prin acte de vânzare-cumpărare, donație, concesiune, arendare etc.

Competența de avizare / aprobare - abilitarea legală a unei instituții publice și capacitatea tehnică de a emite avize/aprobări.

Construcții anexe: - construcții distincte, de regulă având dimensiuni reduse și un singur nivel suprateran, care deservește funcțiunea de locuire. Din categoria construcțiilor anexe fac parte: garaje individuale, depozite pentru unelte de grădinărit, șoproane, terase acoperite, foișoare, pergole, bucătării de vară. Realizarea construcțiilor anexe se autorizează în aceleași condiții în care se autorizează corpurile principale de clădire.

Construcții anexe gospodărești ale exploatațiilor agricole: - construcțiile situate în zone izolate în extravilan și îndepărtate de localitatea de reședință a lucrătorilor agricoli, menite să adăpostească mașini agricole, utilaje, mici ateliere, scule, alte bunuri ale acestora, inclusiv animale, precum și spații pentru cazare temporară pe timpul campaniilor agricole.

Construcții cu caracter provizoriu: - construcțiile autorizate ca atare, indiferent de natura materialelor utilizate, care, prin specificul funcțiunii adăpostite ori datorită cerințelor urbanistice impuse de autoritatea publică, au o durată de existență limitată, precizată și prin Autorizația de construire. De regulă, construcțiile cu caracter provizoriu se realizează din materiale și alcătuiți care permit demontarea rapidă în vederea aducerii terenului la starea inițială (confecții metalice, piese de cherestea, materiale plastice ori altele asemenea) și sunt de dimensiuni reduse. Din categoria construcțiilor cu caracter provizoriu fac parte: chioșcuri, tonete, cabine, locuri de expunere situate pe căile și în spațiile publice, corpuri și panouri de afișaj, firme și reclame, copertine, pergole ori altele asemenea. În sensul prezentei legi (Legea 50/1991) realizarea construcțiilor provizorii se autorizează în aceleași condiții în care se autorizează construcțiile definitive (Legea 50/1991).

Construcție existentă: - se înțelege acea construcție care există fizic la data adoptării prezentului act și este evidențiată ca atare în documentațiile cadastrale, fiind înscrisă în cartea funciară.

Construibilitate: - calitatea unui teren de a primi o construcție, a cărei destinație și caracteristici sunt compatibile cu atributele de fapt (legate de natura terenului și de caracteristicile sale) și de drept (vizând servituțile care îl grevează) ale acestuia.

Cornișă: - partea superioară, ieșită în afară și ornamentată, a zidului unei construcții, având rolul de a sprijini acoperișul și de a împiedica scurgerea apei de ploaie pe fața clădirilor (DEX 1998). În cazul inexistenței acestui element în arhitectura clădirii, în prezentul regulament se va considera streșina acoperișului.

Demisol (precurtat: D): - nivel construit al clădirii având pardoseala situată sub nivelul terenului (carosabilului) înconjurător cu maximum jumătate din înălțimea liberă a acestuia și prevăzut cu ferestre în pereții de închidere perimetrală. Demisolul se consideră nivel suprateran al construcției. (P 118-99 Normativ de siguranță la foc a construcțiilor). În sensul prezentului Regulament, pe terenurile în pantă, se consideră demisol nivelurile construite care respectă regula de mai sus pe cel puțin o latură a clădirii.

Destinația terenurilor - modul de utilizare a terenurilor, conform funcțiunii prevăzute în reglementările cuprinse în planurile de urbanism și amenajarea teritoriului, aprobate conform legii.

Dezvoltare durabilă - satisfacerea necesităților prezentului, fără a se compromite dreptul generațiilor viitoare la existență și dezvoltare.

Dezvoltare regională - ansamblul politicilor autorităților administrației publice centrale și locale, elaborate în scopul armonizării strategiilor, politicilor și programelor de dezvoltare sectorială pe arii geografice, constituite în "regiuni de dezvoltare", și care beneficiază de sprijinul Guvernului, al Uniunii Europene și al altor instituții și autorități naționale și internaționale interesate.

Distanțele minime de protecție între zonele construite și o serie de unități industriale, zootehnice, unități de salubritate care produc disconfort și comportă unele riscuri pentru sănătatea publică se stabilesc prin norme sanitare, astfel încât să se asigure condițiile de protecție a populației împotriva zgomotului, vibrațiilor, mirosului și poluării apelor, aerului și solului.

Documentație de amenajare a teritoriului și de urbanism - ansamblu de piese scrise și desenate, referitoare la un teritoriu determinat, prin care se analizează situația existentă și se stabilesc obiectivele, acțiunile și măsurile de amenajare a teritoriului și de dezvoltare urbanistică a localităților pe o perioadă determinată.

Domeniul public - totalitatea bunurilor care fac obiectul dreptului de proprietate publică, ce aparțin statului sau unităților administrativ-teritoriale. Domeniul public poate fi de interes național, caz în care proprietatea asupra sa, în regim de drept public, aparține statului, sau de interes local, caz în care proprietatea, de asemenea în regim de drept public, aparține comunelor, orașelor, municipiilor sau județelor.

Dotări publice - terenuri, clădiri, construcții, amenajări și instalații, altele decât sistemul de utilități publice, aparținând domeniului public sau privat al unităților teritorial-administrative sau al statului și destinate deservirii populației unei anumite zone. Realizarea acestora reprezintă obiectiv de utilitate publică. Dotările publice cuprind:

- (a) obiective de învățământ;
- (b) obiective de sănătate;
- (c) obiective de cultură;
- (d) obiective de sport și recreere;
- (e) obiective de protecție și asistență socială;
- (f) obiective de administrație publică;
- (g) obiective pentru autoritățile judecătorești.

Drumurile publice - drumurile destinate transportului rutier public de toate categoriile, gestionate de autoritățile administrației publice centrale sau locale, și clasificate tehnic, conform legislației și terminologiei tehnice, în autostrăzi, drumuri expres, naționale, județene și comunale în extravilan și străzi în intravilan.

Echiparea edilitară - ansamblul format din construcții, instalații și amenajări, care asigură în teritoriul localităților funcționarea permanentă a tuturor construcțiilor și amenajărilor, indiferent de poziția acestora față de sursele de apă, energie, trasee majore de transport rutier, feroviar, aerian sau naval, cu respectarea protecției mediului ambiant.

Echiparea edilitară în sistem individual - asigurarea utilităților și serviciilor edilitare prin construcții și instalații realizate și exploatate pentru un imobil sau un grup de imobile.

Edificabil (suprafața edificabilă) - suprafață componentă a unei parcele, în interiorul căreia pot fi amplasate construcții, în condițiile Regulamentului Local de Urbanism.

Fondul forestier național - este constituit din păduri, terenuri destinate împăduririi, cele care servesc nevoilor de cultură, producție ori administrație silvică, iazurile, albiile pâraielor și terenuri neproductive incluse în amenajamente silvice, indiferent de natura dreptului de proprietate. Sunt considerate păduri terenurile acoperite cu vegetație forestieră, cu o suprafață mai mare de 0.25 ha. (Legea nr. 46/2008 -Codul silvic).

Funcțiunile urbane - activități umane specifice care se desfășoară într-o localitate, într-o anumită perioadă de timp, localizate teritorial și definite de indicatori spațiali și indicatori de funcționare.

Garajele - construcții cu unul sau mai multe niveluri pentru staționarea, adăpostirea, întreținerea și eventual reparația autovehiculelor.

Habitat natural - zona terestră, acvatică sau subterană, în stare naturală sau seminaturală, care se diferențiază prin caracteristici geografice, abiotice și biotice.

Indicatori urbanistici - instrumente urbanistice specifice de lucru pentru controlul proiectării și al dezvoltării durabile a zonelor urbane, care se definesc și se calculează după cum urmează:

- **coeficient de utilizare a terenului (CUT)** - raportul dintre suprafața construită desfășurată (suprafața desfășurată a tuturor planșeelor) și suprafața parcelei inclusă în unitatea teritorială de referință. Nu se iau în calculul suprafeței construite desfășurate: suprafața subsolurilor cu înălțimea liberă de până la 1,80 m, suprafața subsolurilor cu destinație strictă pentru gararea autovehiculelor, spațiile tehnice sau spațiile destinate protecției civile, suprafața balcoanelor, logiilor, teraselor deschise și neacoperite, teraselor și copertinelor necirculabile, precum și a podurilor neamenajabile, aleile de acces pietonal/carosabil din incintă, scările exterioare, trotuarele de protecție;

- **procent de ocupare a terenului (POT)** - raportul dintre suprafața construită (amprenta la sol a clădirii sau proiecția pe sol a perimetrului etajelor superioare) și suprafața parcelei. Suprafața construită este suprafața construită la nivelul solului, cu excepția teraselor descoperite ale parterului care depășesc planul fațadei, a platformelor, scărilor de acces. Proiecția la sol a balcoanelor a căror cotă de nivel este sub 3,00 m de la nivelul solului amenajat și a logiilor închise ale etajelor se include în suprafața construită.

Excepții de calcul al indicatorilor urbanistici POT și CUT:

- dacă o construcție nouă este edificată pe un teren care conține o clădire care nu este destinată demolării, indicatorii urbanistici (POT și CUT) se calculează adăugându-se suprafața planșeelor existente la cele ale construcțiilor noi;

- dacă o construcție este edificată pe o parte de teren dezmembrată dintr-un teren deja construit, indicatorii urbanistici se calculează în raport cu ansamblul terenului inițial, adăugându-se suprafața planșeelor existente la cele ale noii construcții.

Infrastructură feroviară - ansamblul elementelor necesare circulației și manevrei materialului rulant, clădirilor stațiilor de cale ferată cu facilitățile aferente, precum și celelalte clădiri și facilități destinate desfășurării transportului feroviar.

Interdicție de construire (non aedificandi) - regula urbanistică urmare căreia, într-o zonă strict delimitată, din rațiuni de dezvoltare urbanistică durabilă, este interzisă emiterea autorizației de construire, în mod definitiv sau temporar, indiferent de regimul de proprietate sau de funcțiunea propusă (Legea 350/2001).

Intravilanul localității - teritoriul care constituie o localitate se determină prin Planul urbanistic general (PUG) și cuprinde ansamblul terenurilor de orice fel, cu/fără construcții, organizate și delimitate ca trupuri independente, plantate, aflate permanent sub ape, aflate în circuitul agricol sau având o altă destinație, înăuntrul căruia este permisă realizarea de construcții, în condițiile legii. Intravilanul se poate dezvolta prin extinderea în extravilan numai pe baza de planuri urbanistice zonale (PUZ), legal aprobate, integrându-se ulterior în Planul urbanistic general (PUG) al localității (Legea 50/1991).

Înălțimea maximă a clădirilor - exprimă în metri și număr de niveluri convenționale înălțimea maximă admisă în planul fațadei, măsurată între teren și cornișe sau limita superioară a parapetului terasei.

Îmrejmuirile - construcțiile sau amenajările (plantații, garduri vii), cu caracter definitiv sau temporar, amplasate la aliniament sau pe celelalte laturi ale parcelei, pentru a o delimita de domeniul public sau de proprietățile învecinate.

Limitele unității administrativ-teritoriale - linii reale sau imaginare, stabilite prin lege, prin care se delimitează teritoriul unei unități administrative de teritoriul altor unități administrative.

Limita intravilanului - este stabilită pe baza planurilor urbanistice generale aprobate și cuprinde, alături de teritoriul existent în intravilan, suprafețele pe care se preconizează extinderea acestuia, justificată de necesități reale și pentru care autoritățile publice își asumă răspunderea echipării tehnico-edilitare. Noua limită cadastrală va fi marcată cu borne de către comisia stabilită în acest scop prin ordinul prefectului, atât pentru vatra localităților cât și pentru trupurile ce cuprind construcțiile care prin natura lor nu pot fi amplasate în trupul principal conform legii, dar au incinte delimitate topografic.

Locuință individuală - (în sensul prezentului regulament) unitate funcțională, formată din una sau mai multe camere de locuit, situate la același nivel al clădirii sau la niveluri diferite, cu dependențele, dotările și utilitățile necesare, având acces direct și intrare separată, destinate exclusiv ei, și care a fost construită sau transformată în scopul de a fi folosită de o singură gospodărie, pentru satisfacerea cerințelor de locuit. De regulă, locuința individuală dispune de o parcelă proprie.

Locuințe colective - (în sensul prezentului regulament) grup de locuințe, amplasat pe o singură parcelă și situat în una sau mai multe construcții, având de regulă acces comun și unde există atât proprietăți comune cât și proprietăți individuale.

Lucrări de modificare - lucrări de intervenții asupra elementelor constructive, structurale și/sau nestructurale, având ca efect modificarea totală sau în parte a acestora. Lucrările de modificare pot fi:

- a) lucrări de modificare structurală, din care fac parte, în principal, lucrările de consolidare, de supraetajare și/sau de extindere a construcției;
- b) lucrări de modificare nestructurală, din care fac parte, în principal, lucrările de amenajări interioare și recompartimentări ușoare, care nu afectează în mod semnificativ structura de rezistență a construcției și pentru care este necesar avizul prealabil al unui proiectant autorizat. Pentru executarea lucrărilor de modificare, cu excepția lucrărilor de compartimentare provizorii, nestructurale, este necesară emiterea unei autorizații de construire în condițiile legii și cu respectarea prevederilor legale privind calitatea în construcții.

Lucrări de intervenție în primă urgență - orice fel de lucrări necesare la construcțiile existente care prezintă pericol public ca urmare a unor procese de degradare a acestora determinate de factori distructivi naturali și antropici, inclusiv a instalațiilor aferente acestora, pentru:

- a) punerea în siguranță, prin asigurarea cerințelor de rezistență mecanică, stabilitate și siguranță în exploatare;
- b) desființarea acestora

Lucrări de reabilitare - orice fel de lucrări de intervenții necesare pentru îmbunătățirea performanțelor de siguranță și exploatare a construcțiilor existente, inclusiv a instalațiilor aferente, în scopul prelungirii duratei de exploatare prin aducerea acestora la nivelul cerințelor esențiale de calitate prevăzute de lege.

Mansardă (prescurtat: M) - spațiu funcțional amenajat integral în volumul podului construcției. Se include în numărul de niveluri supraterane. (P118-99 Normativ de siguranță la foc a construcțiilor). În sensul prezentului regulament, se consideră mansarde acele spații care respectă următoarele condiții suplimentare:

- podul construcției va forma un unghi maxim de 60 grade cu planul orizontal;
- podul construcției nu va depăși, în proiecție orizontală, conturul exterior al ultimului nivel plin (inclusiv balcoane sau cursive) cu mai mult de 1 m.

La calculul coeficientului de utilizare a terenului, mansarda va contribui cu cel mult 60% din suprafața desfășurată a ultimului nivel plin.

Mobilier urban - elementele funcționale și/sau decorative amplasate în spațiile publice care, prin alcătuire, aspect, amplasare, conferă personalitate aparte zonei sau localității. Prin natura lor piesele de mobilier urban sunt asimilate construcțiilor dacă amplasarea lor se face prin legare constructivă la sol (fundații platforme de beton, racorduri la utilități urbane, cu excepția energiei electrice), necesitând emiterea autorizației de construire. Fac parte din categoria mobilier urban: jardiniere, lampadare, bănci, bazine, pavaje decorative, pergole, cabine telefonice și altele asemenea (Legea 50/1991).

Monument istoric - bunuri imobile sau ansambluri de bunuri imobile care prezintă valoare din punct de vedere arheologic, istoric, arhitectural, religios, urbanistic, artistic, peisagistic sau tehnic. (Legea nr. 5 /2000 privind aprobarea PATN – Secțiunea a III a – Zone protejate)

"Natura 2000" - rețeaua ecologică europeană de arii naturale protejate și care cuprinde arii de protecție specială avifaunistică, stabilite în conformitate cu prevederile Directivei 79/409/CEE privind conservarea păsărilor sălbatice și arii speciale de conservare desemnate de Comisia Europeană și ale Directivei 92/43/CEE privind conservarea habitatelor naturale, a faunei și florei sălbatice.

Nivel - spațiu construit suprateran sau subteran al construcțiilor închise sau deschise, delimitat de planșee. Constituie nivel supranț a cărei arie este mai mare decât 40% din cea a încăperii/spațiului în care se află (P118-99 Normativ de siguranță la foc a construcțiilor).

Nivel retras (prescurtat: R) - nivel ale cărui limite exterioare, în proiecția orizontală, sunt retrase față de cele ale nivelului inferior. În sensul prezentului regulament, un nivel retras se va retrage de la toate fațadele clădirii care sunt vizibile din spațiul public, în așa fel încât planul care unește cornișa superioară sau aticul ultimului nivel plin cu cea a nivelului retras să nu formeze un unghi mai mare de 60 grade cu planul orizontal. Suprafața construită desfășurată a nivelului retras nu va depăși 60 % din cea a ultimului nivel plin (neretras).

Obiectiv de utilitate publică - se consideră obiective de utilitate publică: prospecțiunile și explorările geologice; extracția și prelucrarea substanțelor minerale utile; instalații pentru producerea energiei electrice; căile de comunicație; deschiderea, alinierea și lărgirea străzilor; sistemele de alimentare cu energie electrică, telecomunicații, gaze, termoficare, apă, canalizare; instalații pentru protecția mediului; îndiguiri și regularizări de râuri; lacuri de acumulare pentru surse de apă și atenuarea viiturilor; derivații de debite pentru alimentări cu apă și pentru atenuarea viiturilor; stații hidrometeorologice, seismice și sisteme de avertizare și prevenire a fenomenelor naturale periculoase și de combatere a eroziunii de adâncime; clădirile și terenurile construcțiilor de locuințe sociale și altor obiective sociale de învățământ, sănătate, cultură, sport, protecție și asistență socială, precum și de administrație publică și pentru autoritățile judecătorești; salvarea, protejarea și punerea în valoare a monumentelor, ansamblurilor și siturilor istorice, precum și a parcurilor naționale, rezervațiilor naturale și a monumentelor naturii; prevenirea și înlăturarea urmărilor dezastrelor naturale - cutremure, inundații, alunecări de terenuri; apărarea țării, ordinea publică și siguranța națională. (Legea 33/1994, O. MLPAT nr. 21/N/2000)

Parcajele - spații amenajate la sol sau în construcții pentru staționarea, respectiv pentru adăpostirea autovehiculelor pe diferite perioade de timp.

Parcelă - suprafața de teren ale cărei limite sunt sau nu materializate pe teren, proprietatea unuia sau mai multor proprietari, aparținând domeniului public sau privat, și care are un număr cadastral ce se înscrie în registrul de publicitate funciară. Împreună cu construcțiile sau amenajările executate pe suprafața sa, parcela reprezintă un bun imobil.

Parcelare - acțiunea urbană prin care o suprafață de teren este divizată în loturi mai mici, destinate construirii sau altor tipuri de utilizare. De regulă este legată de realizarea unor locuințe individuale, de mică înălțime.

Parc industrial - o zonă delimitată în care se desfășoară activități economice, de cercetare științifică și/sau de dezvoltare tehnologică în vederea valorificării potențialului uman și material al zonei. (OG 65 /2001 privind constituirea și funcționarea parcurilor industriale)

Parc natural - arie naturală protejată al căror scop este protecția și conservarea unor ansambluri peisagistice în care interacțiunea activităților umane cu natura de-a lungul timpului a creat o zonă distinctă, cu valoare semnificativă peisagistică și/sau culturală, deseori cu o mare diversitate biologică. (OUG nr. 236 /2000, privind regimul ariilor naturale protejate, conservarea habitatelor naturale, a florei și faunei sălbatice)

Parcuri de activități - categorie nouă de zonă de activități purtătoare de dezvoltare, legată de tehnologii avansate, conținând, cercetare - dezvoltare (servicii pentru facilitarea aplicării inovațiilor, pepiniere de întreprinderi), învățământ superior și formare profesională, activități productive din domenii de vârf cu servicii conexe, expoziții, facilități pentru angajați și clienți. Parcurile de activități sunt situate pe autostrăzi sau pe arterele principale de circulație spre centrul orașului și sunt localizate într-un cadru arhitectural-urbanistic și peisagistic de înaltă calitate, urmărindu-se asigurarea unui aspect atractiv și reprezentativ pentru prestigiul lor internațional. Există o anumită profilare tematică a parcurilor de activități pe următoarele categorii principale: parcuri științifice/tehnologice /de cercetare, parcuri de servicii /afaceri, parcuri de cultură/recreere, parc industrial, parc artizanal /manufacturier, parc de distribuție, comerț, servicii.

Parteneriat public-privat - stabilirea unor relații de conlucrare între Stat și colectivități locale, firme private, societate civilă pentru realizarea unui proiect de interes larg, relații în cadrul cărora fiecare are rolul său, dar ține cont de părerea celorlalți. Totul se împarte, sarcinile, riscurile, se inventează noi metode adoptate fiecărei situații.

Peisaj - desemnează o parte de teritoriu, perceput ca atare de către populație, cu valoare remarcabilă prin caracterul său de unicitate și coerență, rezultat al acțiunii și interacțiunii factorilor naturali și/sau umani, cuprinzând zone naturale sau/și construite având valoare particulară în materie de arhitectură și patrimoniu ori fiind mărturie ale modurilor de viață, de locuire, de activitate sau ale tradițiilor, agricole ori forestiere, artizanale sau industriale.

Plan de amenajare a teritoriului județean (PATJ) - PATJ are caracter director și reprezintă expresia spațială a programului de dezvoltare socio-economică a județului. Planul de amenajare a teritoriului județean se corelează cu Planul de amenajare a teritoriului național, cu Planul de amenajare a teritoriului zonal, cu programele guvernamentale sectoriale, precum și cu alte programe de dezvoltare. Prevederile PATJ devin obligatorii pentru celelalte planuri de amenajare a teritoriului și de urbanism care le detaliază. Fiecare județ trebuie să dețină Planul de amenajare a teritoriului județean și să îl reactualizeze periodic, la 5-10 ani, în funcție de politicile și de programele de dezvoltare ale județului. (Legea nr. 350 /2001 privind Amenajarea teritoriului și Urbanismul, Cap. IV, Secțiunea a II-a, Art. 42)

Plan de amenajare a teritoriului zonal (PATZ) - are rol director și se realizează în vederea soluționării unor probleme specifice ale unor teritorii. Aceste teritorii pot fi: intercomunale sau inter-orășenești, compuse din unități administrativ-teritoriale de bază, comune și orașe; interjudețene, înglobând părți din județe sau județe întregi; regionale, compuse din mai multe județe. (Legea nr. 350 /2001 privind Amenajarea teritoriului și Urbanismul, Cap. IV, Secțiunea a II-a, Art. 43)

Planificarea teritorială - ansamblul de metode utilizate de sectorul public pentru a asigura organizarea rațională a teritoriului, la diferite scări (regională, națională, transnațională), protecția mediului și atingerea obiectivelor economice și sociale, prin coordonarea politicilor sectoriale din perspectiva impactului lor asupra teritoriului. Planificarea teritorială cuprinde strategii, politici și programe sectoriale, precum și documentații specifice integrate, în scopul dezvoltării echilibrate și durabile, și prevede obiective, etape de realizare și resurse financiare necesare.

Plan urbanistic de detaliu (P.U.D.) reprezintă documentația prin care se asigură condițiile de amplasare, dimensionare, conformare și servire edilitară, a unuia sau mai multor obiective, pe o parcelă, în corelare cu funcțiunea predominantă și vecinătățile imediate. Are caracter de reglementare specifică și se elaborează pentru aprofundarea prevederilor din planul urbanistic general sau din planul urbanistic zonal, corelate cu condiționările din certificatul de urbanism.

Plan urbanistic general (P.U.G.) – reprezintă documentația care face parte din programul de amenajare a teritoriului și de dezvoltare a localităților ce compun unitatea teritorial-administrativă de bază. Planurile Urbanistice Generale cuprind analiza, reglementări și regulament local de urbanism pentru întreg teritoriul administrativ al unității de bază (suprafețe din intravilan, cât și din extravilan). În același timp, P.U.G-ul stabilește norme generale, pe baza cărora se elaborează mai apoi în detaliu, la scară mai mică, P.U.Z-urile și apoi P.U.D-urile.

Plan urbanistic zonal (P.U.Z.) – reprezintă documentația prin care se stabilesc reglementările specifice pentru o zonă dintr-o localitate urbană sau rurală, compusă din mai multe parcele, acoperind toate funcțiunile: locuire, servicii, producție, circulație, spații verzi, instituții publice, etc. și asigură corelarea dezvoltării urbanistice complexe a zonei cu prevederile P.U.G-ului localității din care face parte. Prin P.U.Z se stabilesc obiectivele, acțiunile, prioritățile, reglementările de urbanism (permisiuni și restricții) necesar a fi aplicate în utilizarea terenurilor și conformarea construcțiilor din zona studiată (P.U.Z-ul reprezintă o fază premergătoare realizării investițiilor, prevederile acestuia realizându-se etapizat în timp, funcție de fondurile disponibile).

Politici de dezvoltare - mijloacele politico-administrative, organizatorice și financiare, utilizate în scopul realizării unei strategii.

Profil stradal - în sensul prezentului regulament, profilul stradal este forma de organizare, dimensionare și amenajare a amprizei stradale, în secțiune transversală.

Programe de dezvoltare - ansamblu de obiective concrete propuse pentru realizarea politicilor de dezvoltare.

Protecția mediului - ansamblu de acțiuni și măsuri privind protejarea fondului natural și construit în localități și în teritoriul înconjurător.

Regimul juridic al terenurilor - totalitatea prevederilor legale prin care se definesc drepturile și obligațiile legate de deținerea sau exploatarea terenurilor. (Legea 350/2001)

Regiune frontalieră - regiune care include arii situate la frontieră, delimitată în scopul aplicării unei strategii comune de dezvoltare de o parte și de alta a frontierelor și al realizării unor programe, proiecte și acțiuni de cooperare.

Rețea de localități - totalitatea localităților de pe un teritoriu (național, județean, zonă funcțională) ale căror existență și dezvoltare sunt caracterizate printr-un ansamblu de relații desfășurate pe multiple planuri (economice, demografice, de servicii, politico-administrative etc.). Rețeaua de localități este constituită din localități urbane și rurale.

Rețeaua publică de alimentare cu apă - ansamblul de lucrări ingineresti, care asigură aprovizionarea cu apă potabilă și industrială a localităților, aparține domeniului public și este exploatată de instituții publice specializate.

Rețeaua publică de canalizare - ansamblul de lucrări ingineresti, care asigură evacuarea apelor uzate și meteorice de pe teritoriul localității, aparține domeniului public și este exploatată de instituții publice specializate.

Rețeaua publică de alimentare cu energie electrică - ansamblul de lucrări ingineresti, care asigură aprovizionarea cu energie electrică din sistemul național a localităților, aparține domeniului public și este exploatată de instituții publice specializate.

Riscurile naturale - sunt riscuri de natură hidrologică, hidrogeologică, geologică și geofizică.

Servitute de utilitate publică - sarcina impusă asupra unui imobil pentru uzul și utilitatea unui imobil având un alt proprietar. Măsura de protecție a bunurilor imobile publice nu poate fi opusă cererilor de autorizare decât dacă este continuă în documentațiile de urbanism aprobate (având drept consecință o limitare administrativă a dreptului de proprietate) (Legea 350/2001)

Sistem urban - sistem de localități învecinate între care se stabilesc relații de cooperare economică, socială și culturală, de amenajare a teritoriului și protecție a mediului, echipare tehnico-ediliciară, fiecare păstrându-și autonomia administrativă.

Sit - Totalitatea elementelor naturale sau /și amenajate care se impun printr-o percepție unitară. Situl subordonează peisajul printr-o dominantă configurativă.

Spații verzi de folosință comună/ spații libere de folosință comună - ansamblu de spații neocupate de construcții, plantate și amenajate, destinate odihnei, recreerii și socializării, care deservește în primul rând locuitorii zonei sau parcelei. Spațiile libere de folosință comună pot include suprafețe verzi, plantații, locuri de joacă, terenuri de sport, oglinzi și cursuri de apă, alei, scuaruri și piațete pietonale, grădini publice, parcuri. Spațiile verzi de folosință comună nu pot include grădinile de folosință privată aferente apartamentelor, accesele carosabile, parcajele la sol sau platformele de depozitare a deșeurilor gospodărești. Spațiile verzi de folosință comună se pot afla în proprietate publică sau privată.

Străzi - drumuri publice din interiorul localităților indiferent de denumire (stradă, cale, chei, splai, șosea, alee, fundătură, uliță).

Străzile și artere pietonale - străzi rezervate exclusiv circulației pietonilor și ocazional accesului vehiculelor în scop utilitar - servicii și intervenție pentru parcelele din zonă.

Structură urbană - totalitatea relațiilor în plan funcțional și fizic, pe baza cărora se constituie organizarea unei localități sau a unei zone din aceasta și din care rezultă configurația lor spațială.

Strategie de dezvoltare - direcționarea globală sau pe domenii de activitate, pe termen scurt, mediu și lung, a acțiunilor menite să determine dezvoltarea urbană.

Structură urbană - modul de alcătuire, de grupare sau de organizare a unei localități ori a unei zone din aceasta, constituită istoric, funcțional și fizic.

Subsol (prescurtat: S) - nivel construit al clădirii având pardoseala situată sub nivelul terenului (carosabilului) înconjurător cu mai mult de jumătate din înălțimea liberă. Subsola se consideră nivel subteran al construcției (după: P 118-99 Normativ de siguranță la foc a construcțiilor). În sensul prezentului Regulament, pe terenurile în pantă, se consideră subsol nivelurile construite care respectă regula de mai sus pe cel puțin o latură a clădirii.

Supanță - planșeu intermediar plin, deschis pe una sau mai multe laturi față de încăperea în care este dispus. (după: P118-99 Normativ de siguranță la foc a construcțiilor).

Suprafața / Aria construită desfășurată (prescurtat: Acd) - suma suprafețelor desfășurate a tuturor planșeurilor. Nu se iau în calculul suprafeței construite desfășurate: suprafața subsolurilor cu înălțimea liberă de până la 1,80 m, suprafața subsolurilor cu destinație strictă pentru gararea autovehiculelor, spațiile tehnice sau spațiile destinate protecției civile, suprafața balcoanelor, logiilor, teraselor deschise și neacoperite, teraselor și copertinelor necirculabile, precum și a podurilor neamenajabile, aleile de acces pietonal/carosabil din incintă, scările exterioare, trotuarele de protecție (Legea 350/2001).

Suprafața / Aria construită (prescurtat: Ac) - suprafața construită la nivelul solului, cu excepția teraselor descoperite ale parterului care depășesc planul fațadei, a platformelor, scărilor de acces. Proiecția la sol a balcoanelor a căror cotă de nivel este sub 3,00 m de la nivelul solului amenajat și a logiilor închise ale etajelor se include în suprafața construită (Legea 350/2001).

Suprafața / Aria nivelului (prescurtat: An) - este aria secțiunii orizontale a clădirii la nivelul respectiv delimitată de conturul ei exterior. Suprafața nivelului se măsoară la 1 m deasupra pardoselii finite. În suprafața nivelului se cuprind și ariile nivelurilor intermediare sau anexe interioare sau exterioare cum sunt:

- ariile teraselor teraselor circulabile pentru diferite funcțiuni;
- ariile balcoanelor interioare (în cazul teatrelor, cinematografele, aulelor sau altor săli similare);
- ariile subpantelor;
- ariile balcoanelor și logiilor;
- ariile porticelor de circulație și gangurilor de trecere dacă acestea nu au înălțimea mai mare decât a unui etaj, se consideră aferente numai primului nivel deservit;
- aria încăperilor cu înălțime liberă mai mare de 1,80 m (de ex. Subsol, încăerile motoarelor de ascensor, pompe etc. Părți ieșite și închise pentru iluminatul subsolurilor, încăperi la mansarde etc);
- aria rampelor exterioare și a scărilor de acces de la magazii, depozite etc;
- aria aferentă lucarnelor în cazul mansardelor, dacă $h > 1,8$ m;

În aria nivelului nu se cuprind:

- copertinele cu suprafețe mai mici de 4 mp și adâncimea mai mică de 2 m, profilele ornamentale și cornișele;
- învelitoarele, terasele necirculabile (rezultate din retragere) de peste nivelul imediat inferior;
- golurile mai mari de 4 mp, fiecare în parte, numai la curți de lumină și curți englezești;
- rezalidurile cu aria mai mică de 0,4 mp și nișele cu aria mai mare de 0,4 mp;
- treptele exterioare și terasele neacoperite;

La clădirile, cu excepția locuințelor, care au porțiuni cu număr diferit de niveluri denivelate de înălțimi egale sau diferite, deservite de o a ceeași scară, numărul de niveluri al casei scării se determină conform STAS 4908-85.

Teritoriul administrativ - suprafața delimitată de lege, pe trepte de organizare administrativă a teritoriului: național, județean și al unităților administrativ-teritoriale (municipiu, oraș, comună).

Teritoriul administrativ al localității - suprafața constituită din suprafața agricolă (teren arabil, pășuni, fânețe, vii și livezi), suprafața fondului forestier, suprafața ocupată de construcții și amenajări de infrastructură (căi de comunicație, echipare energetică, lucrări de gospodărire a apelor), bălți și suprafața aferentă intravilanului (construcții și amenajări), a căror carte funciară sau alte evidențe funciare au aparținut localității respective la data intrării în vigoare a Legii nr. 2/1968 privind organizarea administrativă a teritoriului României;

Teritoriul intravilan - totalitatea suprafețelor construite și amenajate ale localităților ce compun unitatea administrativ-teritorială de bază, delimitate prin planul urbanistic general aprobat și în cadrul cărora se poate autoriza execuția de construcții și amenajări. De regulă intravilanul se compune din mai multe trupuri (sate sau localități

suburbane componente). Intravilanul se poate dezvolta prin extinderea în extravilan numai pe baza de planuri urbanistice zonale (PUZ), legal aprobate, integrându-se ulterior în Planul urbanistic general (PUG) al localității (Legea 50/1991).

Teritoriu extravilan - suprafața cuprinsă între limita administrativ-teritorială a unității de bază (municipiu, oraș, comună) și limita teritoriului intravilan.

Teritoriu metropolitan - suprafața situată în jurul marilor aglomerări urbane, delimitată prin studii de specialitate, în cadrul căreia se creează relații reciproce de influență în domeniul căilor de comunicație, economic, social, cultural și al infrastructurii edilitare. De regulă limita teritoriului metropolitan depășește limita administrativă a localității și poate depăși limita județului din care face parte.

Teritoriu periurban - suprafața din jurul municipiilor și orașelor, delimitată prin studii de specialitate, în cadrul căreia se creează relații de independență în domeniul economic, al infrastructurii, deplasărilor pentru muncă, asigurărilor cu spații verzi și de agrement, asigurărilor cu produse agroalimentare etc.

Teritoriul unității administrativ-teritoriale - suprafața delimitată de lege, reprezentând suprafața totală a teritoriilor localităților componente.

Zonă construită protejată - teritoriu delimitat geografic, în cuprinsul căruia se află elemente sau ansambluri ale patrimoniului cultural cu valoare deosebită. Zonele Construite Protejate sunt insituite pentru salvarea, protejarea și punerea în valoare a patrimoniului construit, cu valoare istorică, culturală sau memorialistică deosebită (Legea 50/1991 privind autorizarea executării lucrărilor de construcții).

Zonă defavorizată - arii geografice strict delimitate teritorial, care îndeplinesc cel puțin una dintre următoarele condiții:

- a) au structuri productive monoindustriale care în activitatea zonei mobilizează mai mult de 50% din populația salariată;
- b) sunt zone miniere în care personalul a fost disponibilizat prin concedieri colective în urma aplicării programelor de restructurare;
- c) în urma lichidării, restructurării sau privatizării unor agenți economici apar concedieri colective care afectează mai mult de 25% din numărul angajaților care au domiciliul stabil în zona respectivă;
- d) rata șomajului depășește cu 25% rata șomajului la nivel național;
- e) sunt lipsite de mijloace de comunicație și infrastructura este slab dezvoltată.

Zonă funcțională - parte din teritoriul unei localități în care, prin documentațiile de amenajare a teritoriului și de urbanism, se determină funcțiunea dominantă existentă și viitoare. Zona funcțională poate rezulta din mai multe părți cu aceeași funcțiune dominantă (zona de locuit, zona activităților industriale, zona spațiilor verzi etc.). Zonificarea funcțională este acțiunea împărțirii teritoriului în zone funcționale.

Zonă de protecție - suprafața delimitată în jurul unor bunuri de patrimoniu construit sau natural, al unor resurse ale subsolului, în jurul sau în lungul unor oglinzi de apă etc. și în care se instituie servituți de utilitate publică și de construire pentru păstrarea și valorificarea acestor resurse și bunuri de patrimoniu și a cadrului natural aferent. Zonele de protecție sunt stabilite prin acte normative specifice, precum și prin documentații de amenajare a teritoriului sau urbanism, în baza unor studii de specialitate.

Zona de protecție a infrastructurii feroviare cuprinde terenurile limtrofe, situate de o parte și de alta a axei căii ferate, indiferent de proprietar, în limita a maximum 100 m de la axa căii ferate, precum și terenurile destinate sau care servesc sub orice formă funcționării acesteia.

Zona de protecție a monumentelor istorice - zona delimitată și instituită pentru fiecare monument istoric prin care se asigură conservarea integrată a monumentelor istorice și a cadrului său construit sau natural. (Legea 422 /2001). Zona de protecție a monumentului istoric se stabilește, până la elaborarea studiilor de specialitate, "[...] de 100 metri în municipii și orașe, de 200 metri în comune și de 500 metri în afara localităților. (2) Distanțele sunt măsurate de la limita exterioră a terenurilor aferente monumentelor istorice [...]" (Legea 5/2000).

Zonele de protecție sanitară cu regim sever ale captărilor de apă din surse de suprafață și subterane, se instituie în funcție de condițiile locale, astfel încât să fie redusă la minimum posibilitatea de înrăutățire a calității apei la locul de priză. Pentru captările din râuri, zona de protecție cu regim sever se determină în funcție de caracteristicile locale ale albiei. Dimensiunea maximă a acesteia va fi de 100 m pentru direcția amonte, 25 m pe direcția aval de priză și 25 m lateral de o parte și de alta a prizei. (HGR nr.101/1997)

Zonă de risc natural - areal delimitat geografic, în interiorul căruia există un potențial de producere a unor fenomene naturale distructive care pot afecta populația, activitățile umane, mediul natural și cel construit și pot produce pagube și victime umane.

Zona de siguranță a infrastructurii feroviare cuprinde fâșiile de teren în limită de 20 m fiecare, situate de o parte și de alta a axei căii ferate, necesare pentru amplasarea instalațiilor de semnalizare și de siguranță a circulației și a celorlalte instalații de conducere operativă a circulației trenurilor, precum și a instalațiilor și lucrărilor de protecție a mediului.

Unitate teritorială de referință (UTR) - subdiviziune urbanistică a teritoriului unității administrativ-teritoriale, delimitată pe limite cadastrale, caracterizată prin omogenitate funcțională și morfologică din punct de vedere urbanistic și arhitectural, având ca scop reglementarea urbanistică omogenă. UTR se delimitează, după caz, în funcție de relief și peisaj cu caracteristici similare, evoluție istorică unitară într-o anumită perioadă, sistem parcelar și mod de construire omogen, folosințe de aceeași natură a terenurilor și construcțiilor, regim juridic al imobilelor similar.

Utilități publice (Sistem de utilități publice): - ansamblul bunurilor mobile și imobile, dobândite potrivit legii, constând din terenuri, clădiri, construcții și instalații tehnologice, echipamente și dotări funcționale, specific unui serviciu de utilități publice, prin ale cărui exploatare și funcționare se asigură furnizarea/prestarea serviciului. Utilitățile publice cuprind:

- a) alimentarea cu apă;
- b) canalizarea și epurarea apelor uzate;
- c) colectarea, canalizarea și evacuarea apelor pluviale;
- d) producția, transportul, distribuția și furnizarea de energie termică în sistem centralizat;
- e) salubritatea localităților;
- f) iluminatul public;
- g) administrarea domeniului public și privat al unităților administrativ-teritoriale, precum și altele asemenea;
- h) transportul public local
- i) ședința publică - ședință desfășurată în cadrul autorităților administrației publice și la care are acces orice persoană interesată. (Legea 51/2006).

PLAN DE SITUAȚIE PENTRU P.U.Z.-
REGLEMENTARE URBANISTICĂ ȘI LOTIZARE
TERENURI ÎN BAZA PREVEDERILOR DIN
R.L.U. AFERENT P.U.G. ACTUALIZAT, PENTRU
CONSTRUIRE LOCUINȚE INDIVIDUALE ÎN
LOCALITATEA ERNEI, JUD. MUREȘ


















(intravilan)
Scara 1:500
Sistem de proiecție: STEREO 70
Sistem de cote: MAREA NEAGRĂ 1975

Județul Mureș
Teritoriul adm.: com. Ernei
Cod SIRUTA: 116.661

Adresa imobilului:
com. Ernei, f. nr. adm.,
jud. Mureș.

Beneficiari:
Váradi-Szőcs Levente și soția
Váradi-Szőcs Cecília
Vajda Ildikó- Irén
Adresa:
com. Ernei, nr. 703, Județul Mureș.

Legenda:

- Limita zonelor P.U.Z.
- Limita zona drumului
- construcții
-  stâlp electric din beton
-  cutie electrică
-  stație
-  canal
-  contor gaz
-  pompă de apă manuală
-  indicator
-  fântână
-  parapet metal
-  rețele gaz
-  trotuar
-  gard de beton
-  gard de sârmă
-  curbe de nivel
-  șanț
-  poartă de acces
-  panou publicitar

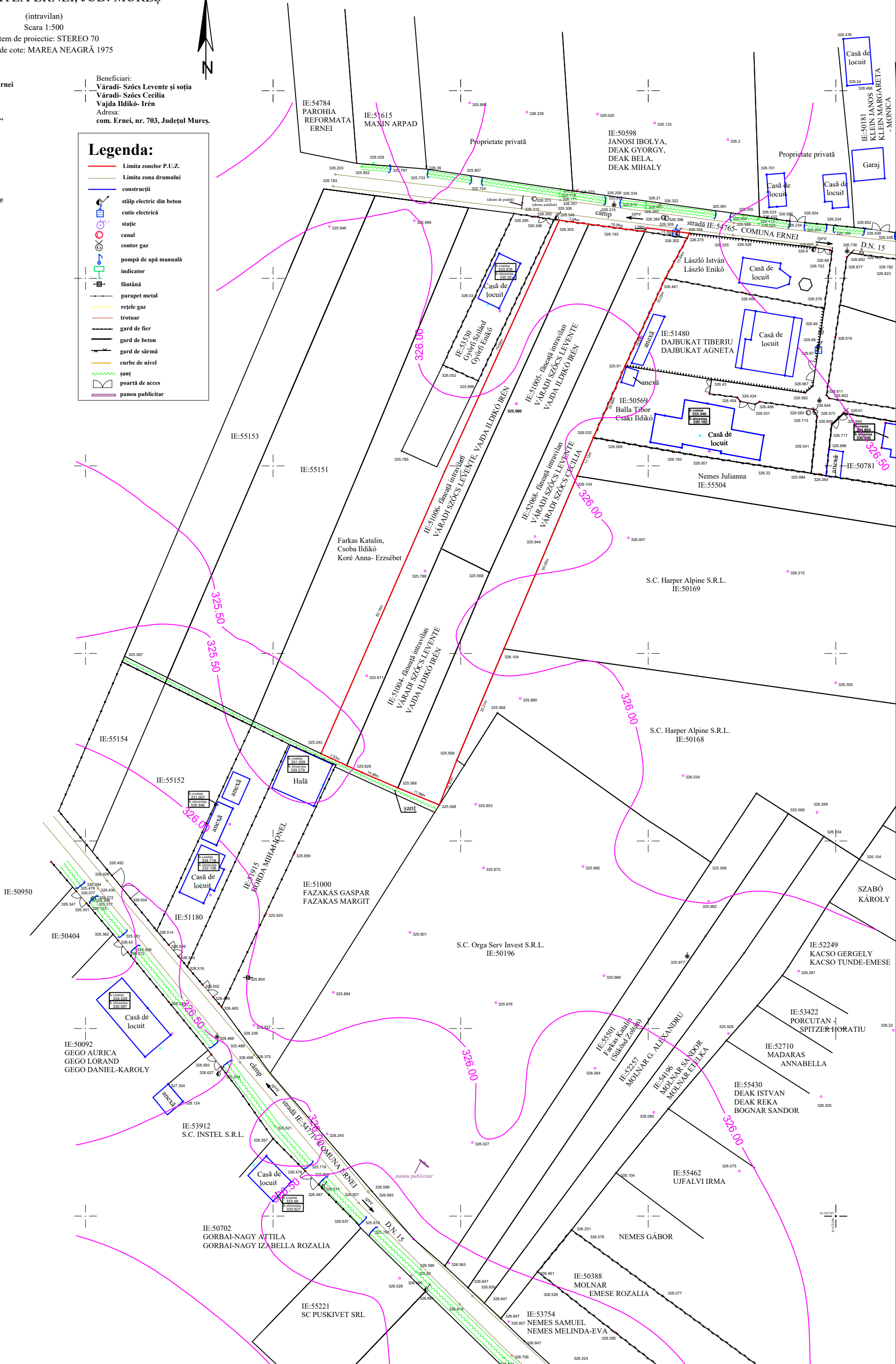
Suprafața totală= 5.305 mp

Cererea 99432 din 16/11/2023
Prezentul document recepționat este
valabil însoțit de procesul verbal de
recepție nr. 3413/21.11.2023

Vizat: O.C.P.I. Mureș

Executant,
S.C. AGY TOP S.R.L.
Semnătura și ștampila
Seria RO-B-J, Nr. 1872/2020

Data: 13.11.2023



PROCES VERBAL DE RECEPȚIE 3413 / 2023

Întocmit astăzi, **22/11/2023**, privind cererea **99432** din **16/11/2023**
având aviz de incepere a lucrărilor cu nr din

1. Beneficiar: VĂRADI-SZŐCS LEVENTE

2. Executant: GYORGY ANDRAS

3. Denumirea lucrărilor recepționate: PLAN DE SITUAȚIE PENTRU P.U.Z.- REGLEMENTARE URBANISTICĂ ȘI LOTIZARE TERENURI ÎN BAZA PREVEDERILOR DIN R.L.U. AFERENT P.U.G. ACTUALIZAT, PENTRU CONSTRUIRE LOCUINȚE INDIVIDUALE ÎN LOCALITATEA ERNEI, JUD. MUREȘ

4. Nominalizarea documentelor și a documentațiilor care se predau Oficiului de Cadastru și Publicitate Imobiliară MURES conform avizului de incepere a lucrărilor:

Număr act	Data act	Tip act	Emitent
DOCUMENTAȚII	16.11.2023	înscris sub semnatura privata	SC AGY TOP SRL
82682	26.09.2023	act administrativ	OCPI MUREȘ
77	27.10.2023	act administrativ	COMUNA ERNEI
PLAN DE	16.11.2023	înscris sub semnatura privata	SC AGY TOP SRL

Așa cum sunt atașate la cerere.

5. Concluzii:

Pentru procesul verbal 3413 au fost recepționate 1 propuneri:

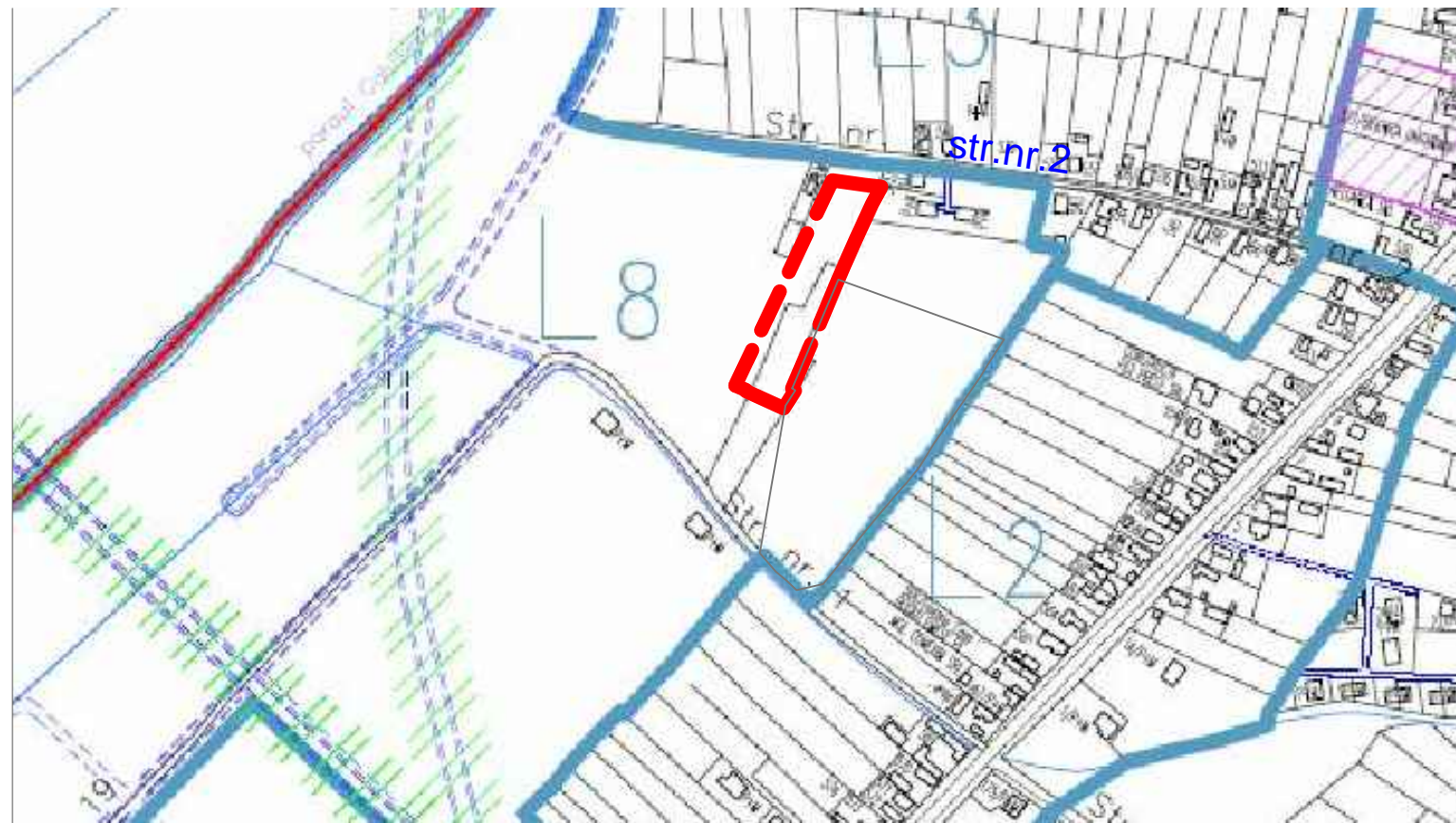
* Poate fi folosit doar în scopul înscris în Certificatul de urbanism nr.7/27.10.2023

6. Erori topologice față de alte entități spațiale:

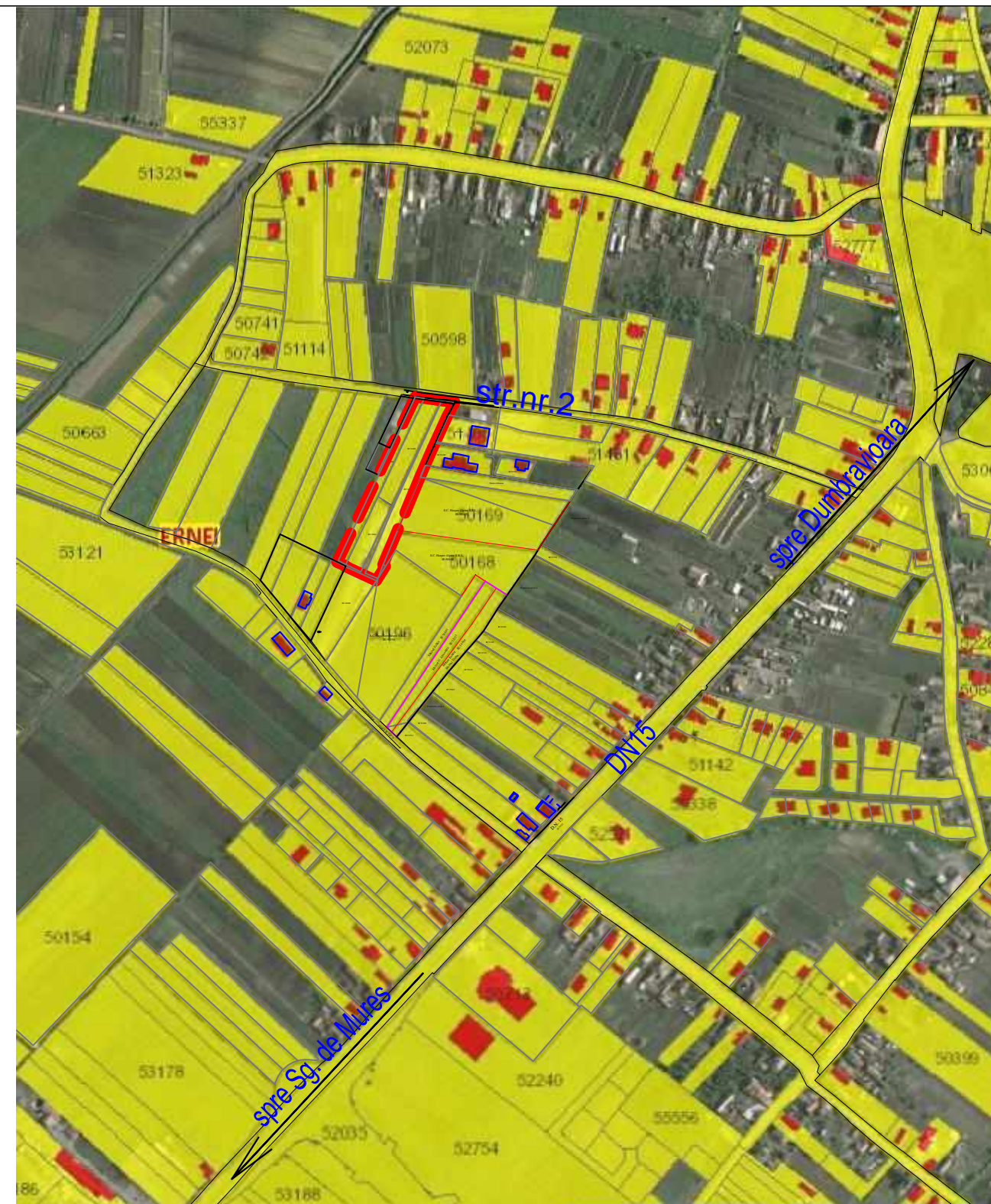
Identificator	Tip eroare	Mesaj suprapunere
52068	Avertizare	Receptia 2688579: Imobilul TR-2393-1 se suprapune cu terenul 52068 din stratul permanent!
51004	Avertizare	Receptia 2688579: Imobilul TR-2393-1 se suprapune cu terenul 51004 din stratul permanent!
51006	Avertizare	Receptia 2688579: Imobilul TR-2393-1 se suprapune cu terenul 51006 din stratul permanent!
51005	Avertizare	Receptia 2688579: Imobilul TR-2393-1 se suprapune cu terenul 51005 din stratul permanent!

Lucrarea este declarată **Admisă**

Inspector
VIRGIL COSTIN



Extras din: PUG Ernei, sc.1:5.000
 plansa 335/A-U 003.2 - Reglementari urbanistice - Unitati teritoriale de Referinta, zone protejate, loc. Ernei




Extras din: geoportal ANCPI, sc.1:5.000

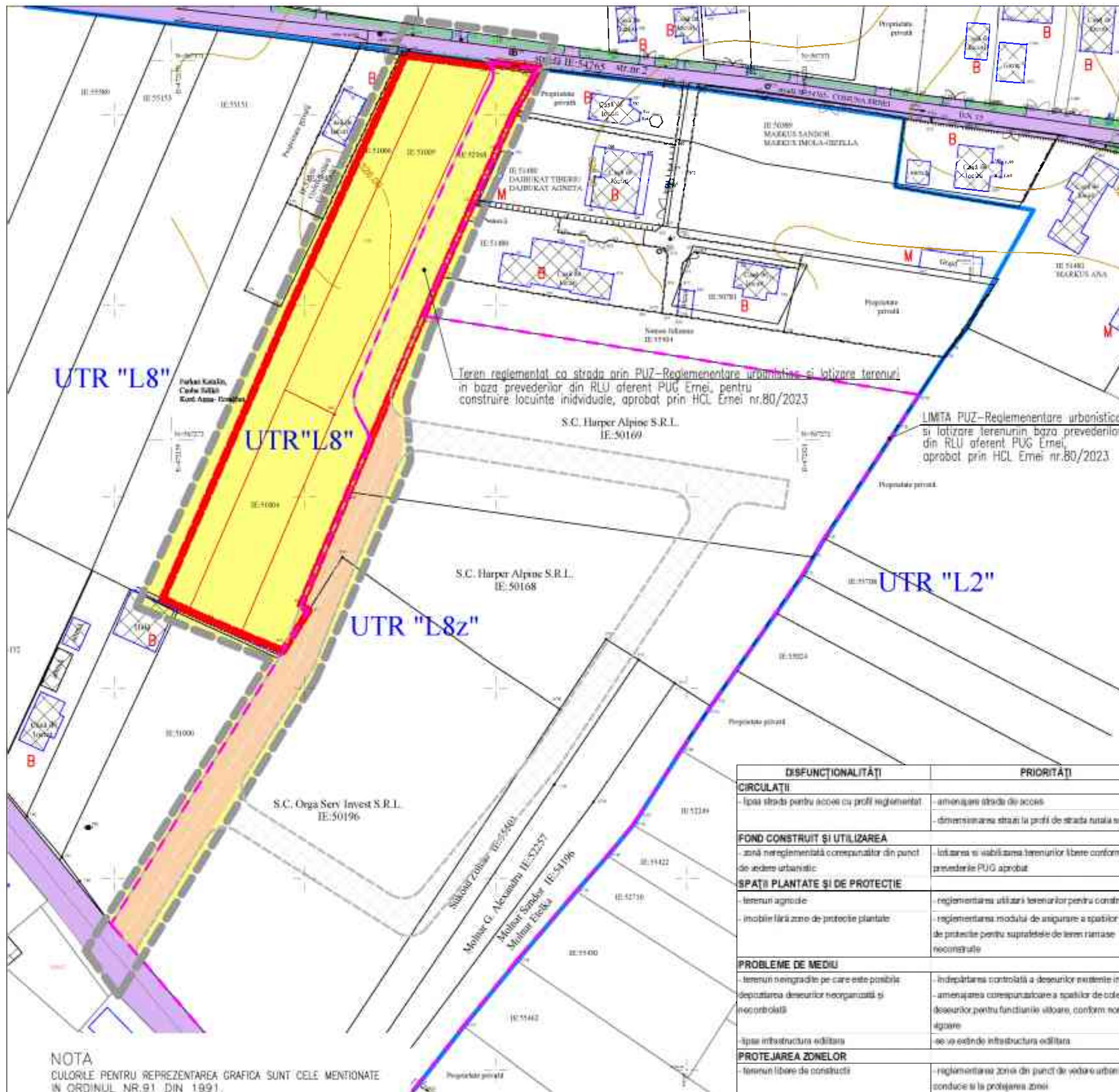
LEGENDA:
 AMPLASAMENT STUDIAT



Extras din: PUG Ernei, sc.1:5.000
 plansa 335/A-U 003.1 - Reglementari urbanistice, zonificare functionala, loc. Ernei

 BIROU DE ARHITECTURA SI URBANISM CALUSERI - J26-1570-2004	sef proiect	arch. Octavian LIPOVAN	
	proiectat	arch. Octavian LIPOVAN	
	desenat	ing. SZOCS Angela	
	verificat	arch. Octavian LIPOVAN	
	BENEFICIAR: VARADI SZOCS LEVENTE SI ALTII Loc. Ernei, jud. Mures		FAZA: P.U.Z.
	TITLU PLAN URBANISTIC ZONAL - REGLEMENTARE URBANISTICA SI LOTZARE TERENURI IN BAZA PREVEDERILOR DIN R.L.U. PROIECT SI LOTZARE TERENURI IN BAZA PREVEDERILOR DIN R.L.U. AFERENT PUG ERNEI, PENTRU CONSTRUIRE LOCUINTE INDIVIDUALE IN LOCALITATEA ERNEI, JUD. MURES	DATA: 2023	NR.PROIECT: 151-23
	TITLU PLAN DE INCADRARE IN LOCALITATE	SCARA: 1:5.000	NR.PLANSA : U 001
PLANSA: PLAN DE INCADRARE IN PUG ERNEI			

PLAN URBANISTIC ZONAL - REGLEMENTARE URBANISTICA SI LOTIZARE TERENURI IN BAZA PREVEDERILOR DIN R.L.U. AFERENT PUG ERNEI, PENTRU CONSTRUIRE LOCUINTE INDIVIDUALE IN LOCALITATEA ERNEI, JUD. MURES



Teren reglementat ca strada prin PUZ-Reglementare urbanistica si lotizare terenuri in baza prevederilor din RLU aferent PUG Ernei, pentru construire locuinte individuale, aprobat prin HCL Ernei nr.80/2023

LIMITA PUZ-Reglementare urbanistica si lotizare terenurilor in baza prevederilor din RLU aferent PUG Ernei, aprobat prin HCL Ernei nr.80/2023

LEGENDA:

- LIMITA ZONA STUDIATA, Sst=8.820mp
- LIMITA PROPRIETATE INITIATOR P.U.Z.
- DRUMURI EXISTENTE
- CLADIRI EXISTENTE

ZONIFICARE EXISTENTA, cf. RLU PUG ERNEI:

- ZONA PENTRU LOCUINTE
- UTR L8-ZONA rezervata pentru constructii de locuinte
- UTR L2-ZONA de locuinte de-a lungul DN15 in afara zonei centrale

INTERDICTIE DE CONSTRUIRE PENTRU CORP STRADA

- ZONA CAI DE COMUNICATIE RUTIERA SI AMENAJARI AFERENTE

STRUCTURA CLADIRI:

- DURABILA
- SEMIDURABILA
- NEDURABILA

STAREA CLADIRI:

- B - BUNA
- M - MEDIE
- R - REA

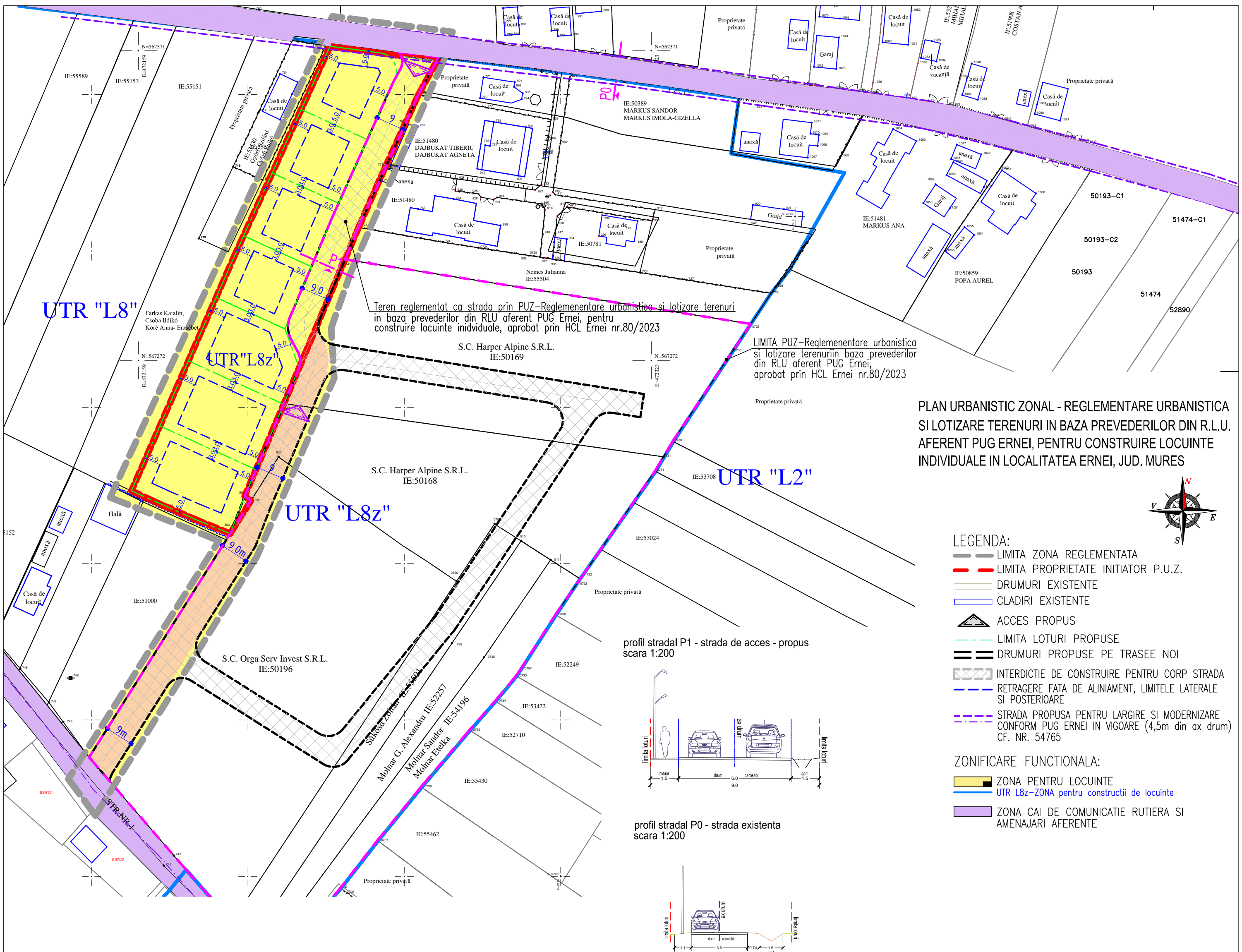
BIROUL DE ARHITECTURA SI URBANISM CALUSERI - J26-1570-2004

DISFUNCIONALITATI	PRIORITATI
CIRCULATII - lipsa strada pentru accesi cu profil reglementat	- amenajare strada de acces - diversificarea strazii la profil de strada rurala secundara
FOND CONSTRUIT SI UTILIZAREA - zona nereglementata a corpurilor din punct de vedere urbanistic	- lotizarea si viabilizarea terenurilor libere conform cu prevederile PUG aprobat
SPATII PLANTATE SI DE PROTECTIE - terenuri agricole - imobile fara zone de protectie plantate	- reglementarea utilizarii terenurilor pentru constructii - reglementarea modului de asigurare a spatiilor plantate si de protectie pentru suprafețele de teren rarasite reconstruite
PROBLEME DE MEDIU - terenuri neingradite pe care este posibilă depozitarea deșeurilor neorganizată și necontrolată	- îndepărtarea controlată a deșeurilor existente în zona - amenajarea corespunzătoare a spațiilor de colectare a deșeurilor pentru funcționarea viitoare, conform normelor în vigoare
- lipsa infrastructura edilitara	- se va edifica infrastructura edilitara
PROTEJAREA ZONELOR - terenuri libere de constructii	- reglementarea zonei din punct de vedere urbanistic si conducere si la protejarea zonei

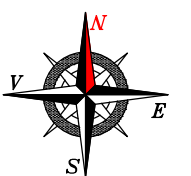
DES - PROIECT ESTE PROPRIETATEA SI ACTIVITATEA SC. L. RODONEI SR. JUDEȚULUI MURES SI SE VA REALIZA ÎN SCURT ÎN LOCALITATEA ERNEI, JUD. MURES.	
sef proiect	arch. Octavian L PCVAN
proiectant	arch. Octavian L PCVAN
desenator	ing. SZCCS Anela
verificat	arch. Octavian L PCVAN

BENEFICIAR: VARADI SZOCS LEVENTE si altii Loc. Ernei, nr.703, jud. Mures		FAZA: PUZ
TITLU PROIECT: PLAN URBANISTIC ZONAL - REGLEMENTARE URBANISTICA SI LOTIZARE TERENURI IN BAZA PREVEDERILOR DIN R.L.U. AFERENT PUG ERNEI, PENTRU CONSTRUIRE LOCUINTE INDIVIDUALE IN LOCALITATEA ERNEI, JUD. MURES	DATA: 2023	NR. PROIECT: 151-23
TITLU PLANSĂ: SITUATIA EXISTENTA DISFUNCIONALITATI	SCARA: 1:1.000	NR. PLANSĂ: U 002

NOTA
CULORILE PENTRU REPREZENTAREA GRAFICA SUNT CELE MENTIONATE IN ORDINUL NR.91 DIN 1991.

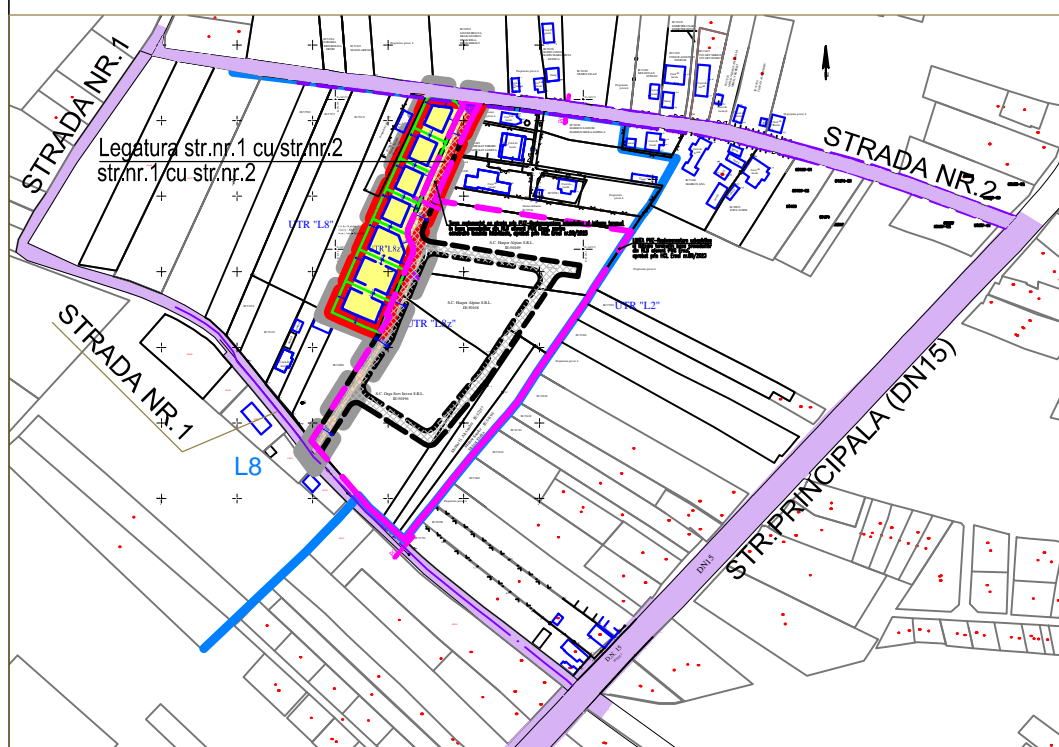


PLAN URBANISTIC ZONAL - REGLEMENTARE URBANISTICA SI LOTIZARE TERENURI IN BAZA PREVEDERILOR DIN R.L.U. AFERENT PUG ERNEI, PENTRU CONSTRUIRE LOCUINTE INDIVIDUALE IN LOCALITATEA ERNEI, JUD. MURES



- LEGENDA:**
- LIMITA ZONA REGLEMENTATA
 - LIMITA PROPRIETATE INITIATOR P.U.Z.
 - DRUMURI EXISTENTE
 - CLADIRI EXISTENTE
 - ▲ ACCES PROPUS
 - LIMITA LOTURI PROPUSE
 - DRUMURI PROPUSE PE TRASEE NOI
 - ▣ INTERDICTIE DE CONSTRUIRE PENTRU CORP STRADA
 - RETRAGERE FATA DE ALINIAMENT, LIMITELE LATERALE SI POSTERIOARE
 - STRADA PROPUSE PENTRU LARGIRE SI MODERNIZARE CONFORM PUG ERNEI IN VIGOARE (4,5m din ax drum) CF. NR. 54765
- ZONIFICARE FUNCTIONALA:**
- ZONA PENTRU LOCUINTE
 - UTR L8z-ZONA pentru constructii de locuinte
 - ZONA CAI DE COMUNICATIE RUTIERA SI AMENAJARI AFERENTE

SCHEMA DE RACORDARE DRUMURI EXISTENTE SI PROPUSE



BILANT TERITORIAL - suprafata reglemantata		
	mp	%
CLADIRI prop	1527,40	28,71%
CAROSABILE, PLATF-ORME in incinte	1527,40	28,71%
SPATII LIBERE, SPATII VERZI	1309,20	24,61%
Strada de acces - se va ceda domeniului public	956,00	17,97%
TOTAL	5320,00	100,00%

BILANT TERITORIAL - suprafata domeniu privat		
	mp	%
CLADIRI prop	1527,40	max.35%
CAROSABILE, PLATF-ORME in incinte	1527,40	35,00%
SPATII LIBERE, SPATII VERZI	1309,20	min.30%
TOTAL	4364,00	100,00%
POTmax=	35%	
CUTmax=	0,6	

NOTA:

Solutia definitiva de lotizare este cea pentru care se opteaza la faza de autorizare a construirii, cu conditia ca lotizarea sa respecte reglementarile stabilite prin PUZ si RLU.

Lotizarea parcelelor / loturilor construite se poate refaca partial sau integral si numarul lor se poate modifica, fara a fi necesare documentatii de urbanism daca se respecta simultan urmatoarele conditii:

- sa pastreza profilele transversale stabilite prin PUZ si RLU, pentru strazile de legatura cu strazile 1 si 2 si de acces la loturi
- suprafetele loturilor nou rezultate sunt mai mari sau egale in raport cu suprafetele minime stabilite prin PUZ si RLU;
- se respecta conditiile de amplasare a cladirilor pe lot stabilite prin PUZ si RLU;

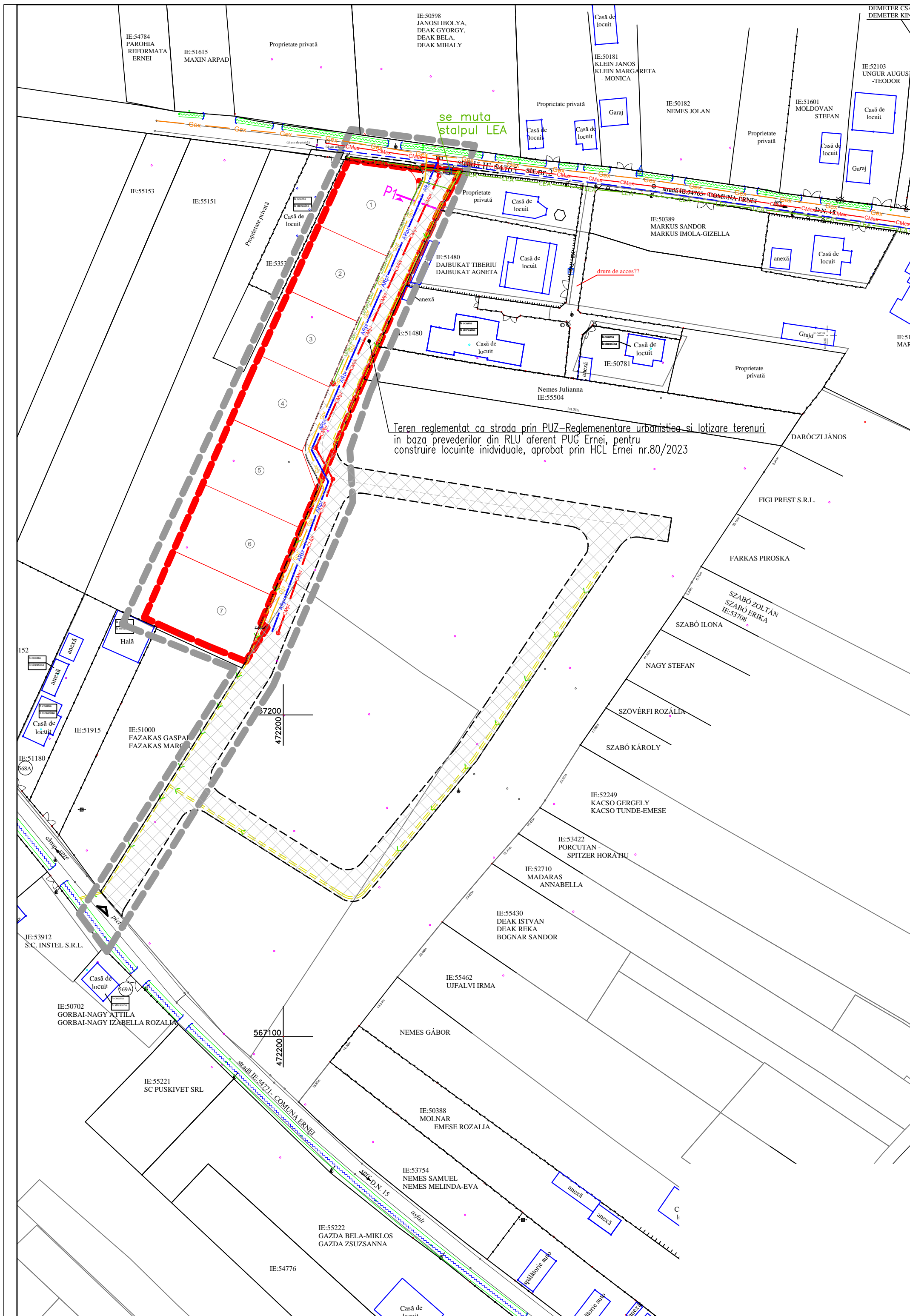
Proprietarii loturilor afectate de lotizare sunt de acord cu lotizarea propusa.

CULORILE PENTRU REPREZENTAREA GRAFICA SUNT CELE MENTIONATE IN ORDINUL NR.91 DIN 1991.

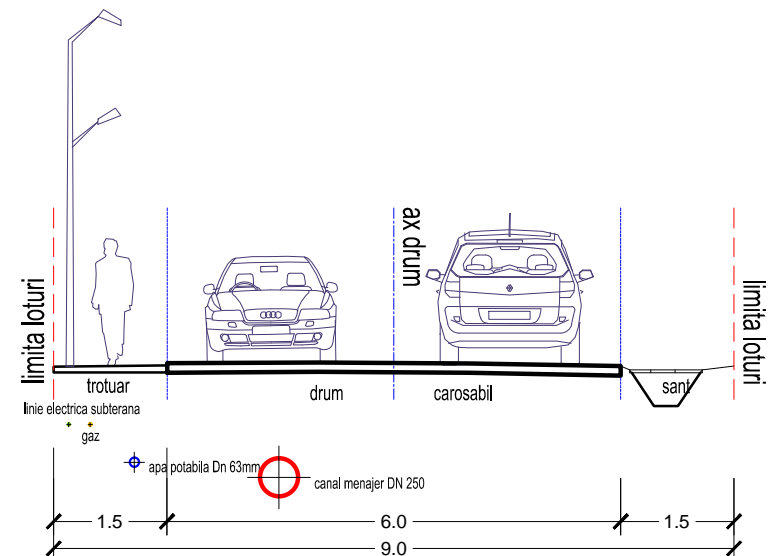
BIROU DE ARHITECTURA SI URBANISM CALUSERI - J26-1570-2004

ACEST PROIECT ESTE PROPRIETATEA INTELLECTUALA A SC EUROCONCEPT SRL UTILIZAREA LUI INTRA SUB INCIDENTA LEGII DREPTULUI DE AUTOR.

sef proiect	arh. Octavian LIPOVAN		
proiectat	arh. Octavian LIPOVAN		
desenat	ing. SZOCS Angela		
verificat	arh. Octavian LIPOVAN		
BENEFICIAR: VARADI SZOCS LEVENTE si altii Loc. Ernei, nr.703, jud. Mures		FAZA:	PUZ
TITLU PLAN URBANISTIC ZONAL - REGLEMENTARE URBANISTICA PROIECT SI LOTIZARE TERENURI IN BAZA PREVEDERILOR DIN R.L.U. AFERENT PUG ERNEI, PENTRU CONSTRUIRE LOCUINTE INDIVIDUALE IN LOCALITATEA ERNEI, JUD. MURES	DATA: 2023	NR.PROIECT: 151-23	
TITLU REGLEMENTARI URBANISTICE PLANSA: ZONIFICARE	SCARA: 1:1.000	NR.PLANSA: U 003	

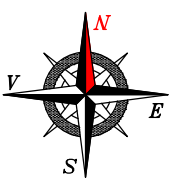


profil stradal P1 - strada de acces propus
scara 1:100



PLAN URBANISTIC ZONAL - REGLEMENTARE URBANISTICA SI LOTIZARE TERENURI IN BAZA PREVEDERILOR DIN R.L.U. AFERENT PUG ERNEI, PENTRU CONSTRUIRE LOCUINTE INDIVIDUALE IN LOCALITATEA ERNEI, JUD. MURES

- LEGENDA:
- LIMITA ZONA STUDIATA
 - LIMITA PROPRIETATE INITIATOR P.U.Z.
 - DRUMURI EXISTENTE
 - CLADIRI EXISTENTE
 - ▲ ACCES PROPUȘ
 - DRUMURI PROPUȘE PE TRASEE NOI



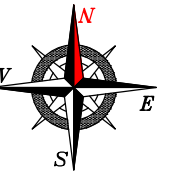
- RETELE EDILITARE EXISTENTE:
- Tc — REȚEA AERIANĂ DE TELECOMUNICAȚII
 - LEA — LEA 0,4 kV existent
 - CONDUCTA APA POTABILĂ, PE De110mm
 - CMex — CANALIZARE MENAJERĂ EXISTENTĂ, PVC Dn250mm
 - Gex — CONDUCTA GAZ presiune redusă

- RETELE EDILITARE PROPUȘE:
- ARpr — CONDUCTA APA POTABILĂ
 - CMpr — CANALIZARE MENAJERĂ
 - SĂNT PLUVIAL - AMENAJAT
 - Gpr — CONDUCTA DE GAZ
 - LESpr+Fopr — LINIE ELECTRICĂ 1KV+0,4KV+fibră optică subterană
 - STILP ELECTRIC

NOTA
CULORILE PENTRU REPREZENTAREA GRAFICĂ SUNT CELE MENTIONATE ÎN ORDINUL NR.91 DIN 1991.




		BIROU DE ARHITECTURĂ ȘI URBANISM CALUSERI - J26-1570-2004	
ACEST PROIECT ESTE PROPRIETATEA INTELLECTUALĂ A ȘC. EUROCONCEPT S.R.L. UTILIZAREA LUI ÎNTRA SUB ÎNCĂLĂTORIILE LEGII DREPTULUI DE AUTOR.			
sef proiect	arh. Octavian LIPOVAN		
proiectat	ing. Adrian CATANA		
desenat	ing. SZOCS Angela		
verificat	arh. Octavian LIPOVAN		
BENEFICIAR: VARADI SZOCS LEVENTE și alții Loc. Ernei, nr.703, jud. Mures			FAZA: PUZ
PROIECT: SI LOTIZARE TERENURI IN BAZA PREVEDERILOR DIN R.L.U. AFERENT PUG ERNEI, PENTRU CONSTRUIRE LOCUINTE INDIVIDUALE IN LOCALITATEA ERNEI, JUD. MURES		DATA: 2023	NR.PROIECT: 151-23
REGLEMENTARI ECHIPARE PLANSĂ: EDILITARA		SCARA: 1:1.000	NR.PLANSĂ: U 004

PLAN URBANISTIC ZONAL - REGLEMENTARE URBANISTICA SI LOTIZARE TERENURI IN BAZA PREVEDERILOR DIN R.L.U. AFERENT PUG ERNEI, PENTRU CONSTRUIRE LOCUINTE INDIVIDUALE IN LOCALITATEA ERNEI, JUD. MURES







TIPURI DE PROPRIETATE

a.) PROPRIETATE PUBLICA

-  TERENURI PROPRIETATE PUBLICA DE INTERES NATIONAL
-  TERENURI PROPRIETATE PUBLICA DE INTERES JUDETEAN
-  TERENURI PROPRIETATE PUBLICA DE INTERES LOCAL





b.) PROPRIETATE PRIVATA

-  TERENURI PROPRIETATE PRIVATA DE INTERES NATIONAL
-  TERENURI PROPRIETATE PRIVATA DE INTERES JUDETEAN
-  TERENURI PROPRIETATE PRIVATA DE INTERES LOCAL
-  TERENURI PROPRIETATE PRIVATA A PERSOANELOR FIZICE SAU JURIDICE

c.) TERENURI IN LITIGIU

-  TERENURI IN LITIGIU

CIRCULATIA TERENURILOR

-  TERENURI CE SE INTENTIONEAZA A FI TRECUTE IN DOMENIUL PUBLIC
-  TERENURI AFLATE IN DOMENIUL PUBLIC DESTINATE CONCESIONARII
-  TERENURI AFLATE IN DOMENIUL PRIVAT DESTINATE SCHIMBULUI
-  TERENURI AFLATE IN DOMENIUL PUBLIC, INCHIRIATE DE PERSOANE JURIDICE



BIROU DE ARHITECTURA SI URBANISM
CALUSERI - J26-1570-2004

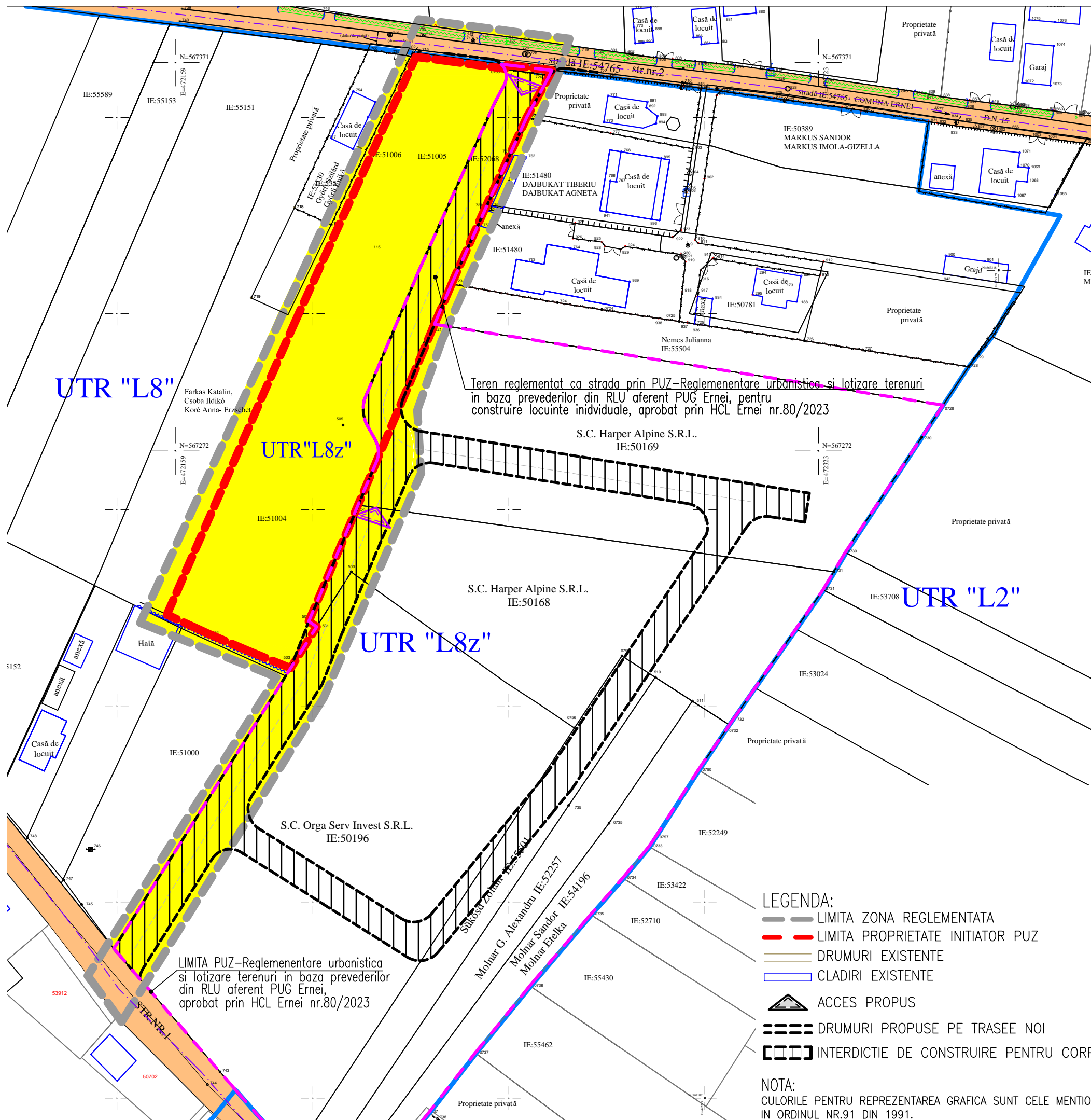
ACEST PROIECT ESTE PROPRIETATEA INTELLECTUALA A SC EUROCONCEPT SRL UTILIZAREA LUI INTRA SUB INCIDENTA LEGII DREPTULUI DE AUTOR.

sef proiect	arh. Octavian LIPOVAN	
proiectat	arh. Octavian LIPOVAN	
desenat	ing. SZOCS Angela	
verificat	arh. Octavian LIPOVAN	

BENEFICIAR:	VARADI SZOCS LEVENTE si altii Loc. Ernei, nr.703, jud. Mures	FAZA:	PUZ
-------------	---	-------	-----

TITLU PROIECT:	PLAN URBANISTIC ZONAL - REGLEMENTARE URBANISTICA SI LOTIZARE TERENURI IN BAZA PREVEDERILOR DIN R.L.U. AFERENT PUG ERNEI, PENTRU CONSTRUIRE LOCUINTE INDIVIDUALE IN LOCALITATEA ERNEI, JUD. MURES	DATA:	2023	NR.PROIECT:	151-23
----------------	--	-------	------	-------------	--------








TITLU PLANSĂ:	REGIM JURIDIC PROPRIETATE ASUPRA TERENURILOR	SCARA:	1:1.000	NR.PLANSĂ:	U 005
---------------	--	--------	---------	------------	-------



Teren reglementat ca strada prin PUZ-Reglementare urbanistica si lotizare terenuri in baza prevederilor din RLU aferent PUG Ernei, pentru construire locuinte individuale, aprobat prin HCL Ernei nr.80/2023

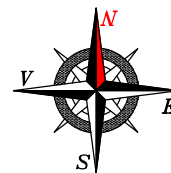
LIMITA PUZ-Reglementare urbanistica si lotizare terenuri in baza prevederilor din RLU aferent PUG Ernei, aprobat prin HCL Ernei nr.80/2023

LEGENDA:

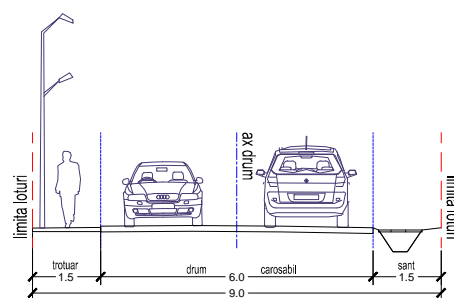
-  LIMITA ZONA REGLEMENTATA
-  LIMITA PROPRIETATE INITIATOR PUZ
-  DRUMURI EXISTENTE
-  CLADIRI EXISTENTE
-  ACCES PROPU
-  DRUMURI PROPUSE PE TRASEE NOI
-  INTERDICTIE DE CONSTRUIRE PENTRU CORP STRADA

NOTA:
CULORILE PENTRU REPREZENTAREA GRAFICA SUNT CELE MENTIONATE IN ORDINUL NR.91 DIN 1991.

PLAN URBANISTIC ZONAL - REGLEMENTARE URBANISTICA SI LOTIZARE TERENURI IN BAZA PREVEDERILOR DIN R.L.U. AFERENT PUG ERNEI, PENTRU CONSTRUIRE LOCUINTE INDIVIDUALE IN LOCALITATEA ERNEI, JUD. MURES



profil stradal P1 - strada de acces - propus scara 1:200



LEGENDA:


- LIMITA PROPRIETATE INITIATOR P.U.Z.
- DRUMURI EXISTENTE
- CLADIRI EXISTENTE
- LIMITA PUZ - Reglementare urbanistica si lotizare terenuri in baza prevederilor din RLU aferent PUG Ernei, pentru construire locuinte individuale, aprobat prin HCL
- ACCES PROPU
- LIMITA LOTURI PROPUSE
- PERIMETRU EDIFICABIL
- CORP STRADAL EXISTENT SI PROPU (PIETONAL/AUTO)
- PLATFORMA DE INCINTA PENTRU PARCARI SI PUBELE
- LOCUINTE PROPUSE, regim maxim de inaltime P+1M P+M sau P+1
- ZONE VERZI PROPUSE

Solutia definitiva de lotizare este cea pentru care se opteaza la faza de autorizare a construirii, cu conditia ca lotizarea sa respecte reglementarile stabilite prin PUZ si RLU.

Lotizarea parcelelor / loturilor construibile se poate reface partial sau integral si numarul lor se poate modifica, fara a fi necesare documentatii de urbanism daca se respecta simultan urmatoarele conditii:

- se pastreaza profilele transversale stabilite prin PUZ si RLU, pentru strazile de legatura cu strazile 1 si 2 si de acces la loturi
- suprafetele loturilor nou rezultate sunt mai mari sau egale in raport cu suprafetele minime stabilite prin PUZ si RLU;
- se respecta conditiile de amplasare a cladirilor pe lot stabilite prin PUZ si RLU;

Proprietarii loturilor afectate de lotizare sunt de acord cu lotizarea propusa.

	BIROU DE ARHITECTURA SI URBANISM CALUSERI - J26-1570-2004	sef proiect arh. Octavian LIPOVAN	
		proiectat arh. Octavian LIPOVAN	
		desenat ing. SZOCS Angela	
		verificat arh. Octavian LIPOVAN	
BENEFICIAR: VARADI SZOCS LEVENTE SI ALTII Loc. Ernei, jud. Mures			FAZA: PUZ
TITLU PROIECT: SI LOTIZARE TERENURI IN BAZA PREVEDERILOR DIN R.L.U. AFERENT PUG ERNEI, PENTRU CONSTRUIRE LOCUINTE INDIVIDUALE IN LOCALITATEA ERNEI, JUD. MURES		DATA: 2023	NR.PROIECT: 151-23
TITLU PLANSĂ: MOBILARE PROPUSA		SCARA: 1:1.000	NR.PLANSĂ : U 006
ACEST PROIECT ESTE PROPRIETATEA INTELCTUALA A SC EUROCONCEPT SRL UTILIZAREA LUI INTRA SUB INCIDENTIA LEGII DREPTULUI DE AUTOR.			