

LISTA preemptorilor în vederea exercitării dreptului de preempțiune asupra ofertei de vânzare în ordinea rangului de preferință

Județul MURES	Registrul de evidență
COMUNA ERNEI	Nr. 43 din 30.09.2020.

LISTA
preemptorilor în vederea exercitării dreptului de preempțiune asupra ofertei de vânzare în ordinea rangului de preferință

Ca urmare a înregistrării ofertei de vânzare depus de **Szakacs Francisc** în calitate de vânzător, pe baza informațiilor cuprinse în oferta de vânzare a terenului agricol extravilan în suprafața de **2.90 ha**, au fost identificați următorii preemptori:

1. Coproprietari ai terenului a cărui ofertă de vânzare a fost înregistrată

Nr. crt.	Nume și prenume persoană fizică/Denumire persoană/persoane juridică/juridice, asociații și alte entități fără personalitate juridică, precum și persoane juridice care nu se înregistrează în registrul comerțului	Adresă domiciliu/reședință/sediu
1.	-	-
2.	-	-
3.	-	-




2. Arendaș al terenului a cărui ofertă de vânzare a fost înregistrată

Nume și prenume arendaș	-
Domiciliul/sediul	-

3. Proprietari vecini ai terenului a cărui ofertă de vânzare-cumpărare a fost înregistrată

Nume și prenume/denumire vecin	1. Balazs Antal. 2. Drum. 3. Szakacs Miklos. 4. Miklos Janos.
--------------------------------	--

4. Statul român, reprezentat prin Agenția Domeniilor Statului

<p>Primar János Ferenc</p>  	<p>Secretar General UAT Ernei Hochbauer Mihály</p> 
--	--

Intocmit : Váradi- Szócs Levente



OFERTA DE VÂNZARE TEREN

Subsemnatii:

1. **SPAKACI FRĂNISC**, CNP [redacted], având adresa de comunicare în: localitate [redacted], str. [redacted] nr. 69, bl. [redacted], sc. [redacted], et. [redacted], ap. [redacted], județul/sec. [redacted], codul poștal [redacted], e-mail [redacted], tel. [redacted]
2. [redacted], CNP [redacted], având adresa de comunicare în: localitate [redacted], str. [redacted] nr. [redacted], bl. [redacted], sc. [redacted], et. [redacted], ap. [redacted], județul/sec. [redacted], codul poștal [redacted], e-mail [redacted], tel. [redacted]
3. [redacted], CNP [redacted], având adresa de comunicare în: localitate [redacted], str. [redacted] nr. [redacted], bl. [redacted], sc. [redacted], et. [redacted], ap. [redacted], județul/sec. [redacted], codul poștal [redacted], e-mail [redacted], tel. [redacted]
4. [redacted], CNP [redacted], având adresa de comunicare în: localitate [redacted], str. [redacted] nr. [redacted], bl. [redacted], sc. [redacted], et. [redacted], ap. [redacted], județul/sec. [redacted], codul poștal [redacted], e-mail [redacted], tel. [redacted]
5. [redacted], CNP [redacted], având adresa de comunicare în: localitate [redacted], str. [redacted] nr. [redacted], bl. [redacted], sc. [redacted], et. [redacted], ap. [redacted], județul/sec. [redacted], codul poștal [redacted], e-mail [redacted], tel. [redacted]
6. [redacted], CNP [redacted], având adresa de comunicare în: localitate [redacted], str. [redacted] nr. [redacted], bl. [redacted], sc. [redacted], et. [redacted], ap. [redacted], județul/sec. [redacted], codul poștal [redacted], e-mail [redacted], tel. [redacted]

vând teren agricol situat în extravilan, în suprafață de 2,90 (ha) prețului de 35.000 (lei)² *Legea este în vigoare*

Condițiile de vânzare sunt următoarele: *plata ramburs*
Date privind identificarea terenului

Specificare	Informații privind amplasamentul terenului						Categoria de folosință ³⁾ (**)	Obs.
	Orașul/Comuna/Județul (*)	Suprafața (ha) (*)	Număr cadastral (**)	Număr de carte funciară (**)	Număr tarla/lot (**)	Număr parcelă (**)		
Se completează de către vânzător	SACULEA	2,90	59761	59761	32	1324/H	ARABIL	
Verificat primărie ⁴⁾								

Cunoscând că falsul în declarații se pedepsește conform Legii nr. 286/2009 privind **penal**, cu modificările și completările ulterioare, declar că datele sunt reale, corecte complete.

Vânzător/Împuternicit,
[Signature]
(numele și prenumele în clar)
Semnătura
[Signature]
L.S.

Data

NOTE:
- Câmpurile notate cu (*) sunt obligatoriu de completat.
- Câmpurile notate cu (**) se completează în cazul în care sunt cunoscute informațiile.

¹⁾ Se completează numele și prenumele proprietarului terenului.
²⁾ Se va completa în cifre și litere.
³⁾ Se completează categoria de folosință a terenurilor agricole situate în extravilan productive, care sunt: arabile, vitile, livezile, pepinierile viticole, plantațiile de hamei și duzi, pășunile, fânețele, serele, solarele, răsadnițele și altele asemenea, cele cu vegetație forestieră, dacă nu fac parte din amenajările silvice, pășunile împădurite, cele ocupate cu construcții și instalații agrozootehnice, amenajările piscicole și de îmbunătățiri funciare, deținute în vederea exploatare agricole, platformele și spațiile de depozitare care servesc nevoilor producției agricole și terenurile neproductive care pot fi amenajate pentru producția agricolă.
⁴⁾ Se completează cu "X" rubricile în care informațiile pot fi comparate cu datele din Registrul agricol, evidențele fiscale, evidențele de stare și asemenea.