


## NOTIFICARE PREEMPTORI

Judetul Mureş	Registrul de evidenta
Unitatea administrativ-teritoriala Ernei	Nr. 4 din 28.05.2026.

In temeiul art. 6 alin. (6) din Legea nr. 17/2014 privind unele masuri de reglementare a vanzarii terenurilor agricole situate in extravilan si de modificare a Legii nr. 268/2001 privind privatizarea societatilor ce detin in administrare terenuri proprietate publica si privata a statului cu destinatie agricola si infiintarea Agentiei Domeniilor Statului, cu modificarile si completarile ulterioare, prin prezenta se aduce la cunostinta numituşilor Berekmeri Istvan şi Kristof Istvan in calitate de proprietari a terenurilor agricole **vecine**, Oferta de vanzare nr. 4 din data de 28.05.2026, depusa de **László Ildikó , Vajda Catalina , Berekmeri Niculae – Andrei , Balla Ecaterina , Vajda Zelma , Vajda Sándor şi Szabó Eva prin împuternicit Stan Claudia – Casandra** privind terenul agricol situat in extravilanul localităşii Dumbrăvioara , in suprafata de 0,58 (ha), reprezentand cota-parte 1/1, nr. Cadastral 51724, nr. carte funciara 51724, nr. tarla 1, nr. parcela 18/3/13 categoria de folosinta arabil, la pretul de 10000 lei, afisata la sediul/site-ul Primariei Ernei, judetul Mureş .

Primar,  
Jánosi Ferenc



Secretar General al UAT  
Hochbauer Mihály



Întocmit Varadi – Szocs Levente



NR 4 / 2805 2026

ANEXA Nr. 1B  
la normele metodologice

- Formular pentru persoane fizice -

OFERTĂ DE VÂNZARE TEREN

Subsemnata, **Laszlo Ildiko**, CNP [redacted], având adresa de comunicare în: localitatea Tg. [redacted] nr. 34, bl. [redacted], sc. [redacted], et.4, ap. 20, județul Mureș,

Subsemnata, **Vajda Catalina**, CNP [redacted],

Subsemnata, **Szabo Eva**, CNP [redacted],

Subsemnata, **Vajda Zelma**, CNP [redacted],

Subsemnatul, **Vajda Sandor**, CNP [redacted],

Subsemnata, **Balla Ecaterina**, CNP [redacted],

Subsemnatul, **Berekmeri Nicolai - Andrei**, CNP [redacted],

prin **Stan Claudia - Casandra**, CNP [redacted], în calitate de împuternicit, conform procură nr. [redacted] / 2025, având adresa de comunicare în localitatea Târgu Mureș str. [redacted] nr. [redacted], bl. [redacted], sc. [redacted], et. [redacted], ap. [redacted], județul Mureș, codul postal [redacted], telefon 0742648144, vând teren agricol situat în extravilan, în suprafață de 0,58 (ha), la prețul de (\*) 10000 (lei), zece mii lei

Condițiile de vânzare<sup>2)</sup> sunt următoarele: . . . . .

Date privind identificarea terenului

Specificare	Informații privind amplasamentul terenului							Categorია de folosință <sup>3)</sup> (**)	Observații
	Orașul/Comuna/ Județul (*)	Suprafața (ha) (*)	Cota parte	Număr cadastral (**)	Număr de carte funciară (**)	Număr tarla/lot (**)	Număr parcelă (**)		
Se completează de către vânzător.	Ernei – Dumbrăvioara	0,58	1/1	51724	51724	1	18/3/13	Arabil	
Verificat primărie <sup>4)</sup>									

Declar ca terenul agricol situat în extravilan face obiectul acțiunii pentru pronunțarea unei hotărâri judecătorești care să țină loc de contract de vânzare ; DA NU  
Cunoscând că falsul în declarații se pedepsește conform Legii nr.286/2009 privind Codul penal, cu modificările și completările ulterioare, declar că datele sunt reale, corecte și complete.


Vânzător/Împuternicit,  
(numele și prenumele în clar)  
Stan Claudia - Casandra  
Semnătura  
.....  
L.S.  
Data .....

## NOTIFICARE PREEMPTORI

Judetul Mureş	Registrul de evidenta
Unitatea administrativ-teritoriala Ernei	Nr. 3 din 28.05.2026.

In temeiul art. 6 alin. (6) din Legea nr. 17/2014 privind unele masuri de reglementare a vanzarii terenurilor agricole situate in extravilan si de modificare a Legii nr. 268/2001 privind privatizarea societatilor ce detin in administrare terenuri proprietate publica si privata a statului cu destinatie agricola si infiintarea Agentiei Domeniilor Statului, cu modificarile si completarile ulterioare, prin prezenta se aduce la cunostinta numitului Pomohaci Cristian – Dorin și SC Agroprest SRL in calitate de proprietari și arendaș a terenurilor agricole vecine, Oferta de vanzare nr. 3 din data de 28.05.2026, depusa de MARIA TRADING SRL prin împuternicit Pomohaci Marius - Cristian privind terenul agricol situat in extravilanul localității Dumbrăvioara , in suprafata de 0,29 (ha), reprezentand cota-parte 1/1, nr. Cadastral 53271, nr. carte funciara 53271, nr. tarla 5, nr. parcela 130/4/1 categoria de folosinta arabil, la pretul de 4,000 euro, afisata la sediul/site-ul Primariei Ernei, judetul Mureş .

Primar,  
Jánosi Ferenc



Secretar General al UAT  
Hochbauer Mihály



Întocmit Varadi – Szocs Levente



Anexa nr. 2  
(Anexa nr. 1B la normele metodologice)

NR. 3 / 28.05.2016  
în Registrul de oferte  
5261/2014

(2) - Model -

- Formular pentru persoane juridice și entități fără personalitate juridică care se înregistrează în registrul comerțului -

OFERTĂ DE VÂNZARE TEREN

Subscrisa<sup>^1)</sup>, ..... CIE/CUI ..... 7471897, având adresa de comunicare în localitatea  
Constanța, str. .... 86, bl. ...., sc. ...., et. ...., ap. ...., județul/sectorul  
....., codul poștal ....., e-mail ....., vând teren agricol situat în extravilan, în  
suprafață de 2.400 (ha), reprezentând cota-parte ..... la prețul de (\*4000 € (lei), prin  
Pomohaci Ilarius, în calitate de împuternicit, CNP ..... cu domiciliul ..... Ilarius Ilarius

<sup>^1)</sup> Se completează cu denumirea formei de organizare, conform reglementărilor legale, proprietar al terenului: societate comercială (S.R.L., S.A., S.N.C., S.C.S., S.C.A.)/cooperativă de credit/societate cooperativă/cooperativă agricolă/grup european de interes economic/societate europeană/societate cooperativă europeană sucursală/persoană fizică autorizată/întreprindere familială/întreprindere individuală etc. 4000 € (patru mii lei).

Condițiile de vânzare<sup>^2)</sup> sunt următoarele: .....

<sup>^2)</sup> Se va completa în cifre și litere.

Date privind identificarea terenului

Specificare	Informații privind amplasamentul terenului						Categorie de folosință <sup>^3)</sup> (**)	Observații	
	Orașul/ Comuna/ Județul (*)	Suprafață (ha)		Număr cadastral (**)	Număr de carte funciară (**)	Număr tarla/lot (**)			Număr parcelă (**)
		Suprafața totală (*)	Cotă- parte <sup>^5)</sup>						
Se completează de către vânzător.	ERNEI	2.400		53271	53271	5	130/4/1	Arabil	
Verificat primărie <sup>^4)</sup>									

<sup>^3)</sup> Se completează categoria de folosință a terenurilor agricole situate în extravilan conform art. 2 din Legea fondului funciar nr. 18/1991, republicată, cu modificările și completările ulterioare.

<sup>^4)</sup> Se completează cu „X” rubricile în care informațiile pot fi comparate cu datele din Registrul agricol, evidențele fiscale, evidențele de stare civilă, altele asemenea.

<sup>^5)</sup> Cota-parte din suprafață se exprimă în fracție și în hectare.

(\*) Declar că terenul agricol situat în extravilan face obiectul acțiunii pentru pronunțarea unei hotărâri judecătorești care să țină loc de contract de vânzare: DA [ ] NU [ ]

Cunoscând că falsul în declarații se pedepsește conform Legii nr. 286/2009 privind Codul penal, cu modificările și completările ulterioare, declar că datele sunt reale, corecte și complete.

Vânzător/Împuternicit,  
Pomohaci Ilarius Ilarius  
.....  
(numele și prenumele în clar)  
Semnătura A.  
.....  
L.S.  
Data .....

NOTE:


- Câmpurile notate cu (\*) sunt obligatoriu de completat.
- Câmpurile notate cu (\*\*) se completează în cazul în care sunt cunoscute informațiile.

## NOTIFICARE PREEMPTORI

Judetul Mureş	Registrul de evidenta
Unitatea administrativ-teritoriala Ernei	Nr. 2 din 28.05.2026.

In temeiul art. 6 alin. (6) din Legea nr. 17/2014 privind unele masuri de reglementare a vanzarii terenurilor agricole situate in extravilan si de modificare a Legii nr. 268/2001 privind privatizarea societatilor ce detin in administrare terenuri proprietate publica si privata a statului cu destinatie agricola si infiintarea Agentiei Domeniilor Statului, cu modificarile si completarile ulterioare, prin prezenta se aduce la cunostinta numitului **Felei Andras** in calitate de proprietari a terenurilor agricole vecine, Oferta de vanzare nr. 2 din data de 28.05.2026, depusa de firma **CONSTRUZIONI G N S.R.L. prin administrator Bad Sanda - Claudia** privind terenul agricol situat in extravilanul localității Dumbrăvioara , in suprafata de 0,58 (ha), reprezentand cota-parte 1/1, nr. Cadastral 38, nr. carte funciara 53136, nr. tarla 1, nr. parcela 7/1 categoria de folosinta arabil, la pretul de 18.000 euro, afisata la sediul/site-ul Primariei Ernei, judetul Mureş .

Primar,  
János Ferenc



Secretar General al UAT  
Hochbauer Mihály

Întocmit Varadi – Szocs Levente

Nr 2 / 2805 2026  
Cămin Agricol. Ofertă  
R261/05062019.

(2) - Model -

- Formular pentru persoane juridice și entități fără personalitate juridică care se înregistrează în registrul comerțului -

OFERTĂ DE VÂNZARE TEREN

Subscrișă<sup>^1)</sup>, **CONSTRUCȚION EN**, vânzând adresa de comunicare în localitatea **CLODENI**, str. .... nr. **5**, bl. ...., sc. ...., et. ...., ap. ...., județul/sectorul **HU. B. S.**, codul poștal ....., e-mail ....., vânzând teren agricol situat în extravilan, în suprafață de **0,58** (ha), reprezentând cota-parte **1/11** la prețul de (\*) **18.000 €**, prin **BAI SANBA** în calitate de **ADMI. N.**, CNP ....., cu domiciliul .....

<sup>^1)</sup> Se completează cu denumirea formei de organizare, conform reglementărilor legale, proprietar al terenului: societate comercială (S.R.L., S.A., S.N.C., S.C.S., S.C.A.)/cooperativă de credit/societate cooperativă/cooperativă agricolă/grup european de interes economic/societate europeană/societate cooperativă europeană sucursală/persoană fizică autorizată/întreprindere familială/întreprindere individuală etc. **18.000 €** **OPASIA ZEENI EURO**  
Condițiile de vânzare<sup>^2)</sup> sunt următoarele: **PLATA ÎNTECALA**

<sup>^2)</sup> Se va completa în cifre și litere.

Date privind identificarea terenului

Specificare	Informații privind amplasamentul terenului							Categoria de folosință <sup>^3)</sup> (**)	Observații
	Orașul/ Comuna/ Județul (*)	Suprafață (ha)		Număr cadastral (**)	Număr de carte funciară (**)	Număr tarla/lot (**)	Număr parcelă (**)		
		Suprafața totală (*)	Cotă- parte <sup>^5)</sup>						
Se completează de către vânzător.	<b>SPNE SUNDR</b>	<b>0,58</b>	<b>1/11</b>	<b>38</b>	<b>53136</b>	<b>1</b>	<b>71A</b>	<b>ARABII</b>	
Verificat primărie <sup>^4)</sup>									

<sup>^3)</sup> Se completează categoria de folosință a terenurilor agricole situate în extravilan conform art. 2 din Legea fondului funciar nr. 18/1991, republicată, cu modificările și completările ulterioare.

<sup>^4)</sup> Se completează cu „X” rubricile în care informațiile pot fi comparate cu datele din Registrul agricol, evidențele fiscale, evidențele de stare civilă, altele asemenea.

<sup>^5)</sup> Cota-parte din suprafață se exprimă în fracție și în hectare.

(\*) Declar că terenul agricol situat în extravilan face obiectul acțiunii pentru pronunțarea unei hotărâri judecătorești care să țină loc de contract de vânzare: DA [ ] NU [ ]

Cunoscând că falsul în declarații se pedepsește conform Legii nr. 286/2009 privind Codul penal, cu modificările și completările ulterioare, declar că datele sunt reale, corecte și complete.

Vânzător/împuternicit

**SC CONSTRUCȚION EN SPC**  
(numele și prenumele în clar) **BAI SANBA**

Semnătura

.....

Data **29.01.2026**

NOTE:

- Câmpurile notate cu (\*) sunt obligatoriu de completat.
- Câmpurile notate cu (\*\*) se completează în cazul în care sunt cunoscute informațiile.