

LISTA preemtorilor în vederea exercitării dreptului de preempțiune asupra ofertei de vânzare în ordinea rangului de preferință

Județul MURES	Registrul de evidență
COMUNA ERNEI	Nr. 39 din 22.09.2020.

LISTA
preemtorilor în vederea exercitării dreptului de preempțiune asupra ofertei de vânzare în ordinea rangului de preferință

Ca urmare a înregistrării ofertei de vânzare depus de Miklosi Edith Ildiko în calitate de vânzător, pe baza informațiilor cuprinse în oferta de vânzare a terenului agricol extravilan în suprafața de 0.0955 ha ,au fost identificați următorii preemtori:

1. Coproprietari ai terenului a cărui ofertă de vânzare a fost înregistrată

Nr. crt.	Nume și prenume persoană fizică/Denumire persoană/persoane juridică/juridice, asociații și alte entități fără personalitate juridică, precum și persoane juridice care nu se înregistrează în registrul comerțului	Adresă domiciliu/reședință/sediu
1.	-	-
2.	-	-
3.	-	-



2. Arendaș al terenului a cărui ofertă de vânzare a fost înregistrată

Nume și prenume arendaș	-
Domiciliul/sediul	-

3. Proprietari vecini ai terenului a cărui ofertă de vânzare-cumpărare a fost înregistrată

Nume și prenume/denumire vecin	1.Nagy Samuel. 2.CCN. 3.Balog Csaba. 4.Balog Csaba.
--------------------------------	--

4. Statul român, reprezentat prin Agenția Domeniilor Statului

Primar Jánosi Ferenc  L.S	Secretar General UAT Ernei Hochbauer Mihály 
---	---



OFERTA DE VÂNZARE TEREN

Subsemnatii: ILDIKO
1. MIKLOSI EDITH, CNP [redacted], având adresa de comunicare în: localitate [redacted], str. Rue de Belleville, nr. 220, bl. [redacted], sc. [redacted], et. [redacted], ap. [redacted], județul/sectorul 75020, codul poștal [redacted], e-mail [redacted], tel. 0033615259029

2. [redacted], CNP [redacted], având adresa de comunicare în: localitate [redacted], str. [redacted] nr. [redacted], bl. [redacted], sc. [redacted], et. [redacted], ap. [redacted], județul/sectorul [redacted], codul poștal [redacted], e-mail [redacted], tel. [redacted]

3. [redacted], CNP [redacted], având adresa de comunicare în: localitate [redacted], str. [redacted] nr. [redacted], bl. [redacted], sc. [redacted], et. [redacted], ap. [redacted], județul/sectorul [redacted], codul poștal [redacted], e-mail [redacted], tel. [redacted]

4. [redacted], CNP [redacted], având adresa de comunicare în: localitate [redacted], str. [redacted] nr. [redacted], bl. [redacted], sc. [redacted], et. [redacted], ap. [redacted], județul/sectorul [redacted], codul poștal [redacted], e-mail [redacted], tel. [redacted]

5. [redacted], CNP [redacted], având adresa de comunicare în: localitate [redacted], str. [redacted] nr. [redacted], bl. [redacted], sc. [redacted], et. [redacted], ap. [redacted], județul/sectorul [redacted], codul poștal [redacted], e-mail [redacted], tel. [redacted]

6. [redacted], CNP [redacted], având adresa de comunicare în: localitate [redacted], str. [redacted] nr. [redacted], bl. [redacted], sc. [redacted], et. [redacted], ap. [redacted], județul/sectorul [redacted], codul poștal [redacted], e-mail [redacted], tel. [redacted]

vând teren agricol situat în extravilan, în suprafață de 0,0955 (ha),
prețul de 707 (lei)² *posterior pe...*
Condițiile de vânzare sunt următoarele: Plată integrală
Date privind identificarea terenului

Specificare	Informații privind amplasamentul terenului						Categoria de folosință ³⁾	Obs.
	Orașul/Comuna/Județul ¹⁾	Suprafața (ha) ²⁾	Număr cadastral ²⁾	Număr de carte funciara ²⁾	Număr tarla/lot ²⁾	Număr parcelă ²⁾		
Se completează de către vânzător	<u>Joldard</u>	<u>0,0955</u>	<u>53824</u>	<u>53824</u>	<u>44</u>	<u>1850/6</u> <u>1891/2/6</u>	<u>Arabil</u>	
Verificat primărie ⁴⁾	X	X	X	X	X	X	X	

Cunoscând că falsul în declarații se pedepsește conform Legii nr. 286/2009 privind Codul penal, cu modificările și completările ulterioare, declar că datele sunt reale, corecte și complete.

Vânzător/Împuternicit,

(numele și prenumele în clar)

Semnătura

L.S.

Data

NOTE:

- Câmpurile notate cu ⁽¹⁾ sunt obligatoriu de completat.
- Câmpurile notate cu ⁽²⁾ se completează în cazul în care sunt cunoscute informațiile.

¹⁾ Se completează numele și prenumele proprietarului terenului.

²⁾ Se va completa în cifre și litere.

³⁾ Se completează categoria de folosință a terenurilor agricole situate în extravilan productive, care sînt: arabile, vite, livezile, pepinierete viticole, pomierete, plantațiile de hamei și duzi, pășunile, fânețele, serele, solarele, răsadnițele și altele asemenea, cele cu vegetație forestieră, dacă nu fac parte din amenajamentele silvice, pășunile împădurite, cele ocupate cu construcții și instalații agrozootehnice, amenajările piscicole și de îmbunătățiri funciare, drumurile tehnologice și de exploatare agricolă, platformele și spațiile de depozitare care servesc nevoilor producției agricole și terenurile neproductive care pot fi amenajate și folosite pentru producția agricolă.

⁴⁾ Se completează cu "X" rubricile în care informațiile pot fi comparate cu datele din Registrul agricol, evidențele fiscale, evidențele de stare civilă altele asemenea

LISTA preemtorilor în vederea exercitării dreptului de preempțiune asupra ofertei de vânzare ordinea rangului de preferință

Județul MURES	Registrul de evidență Nr. 40 din 22.09.2020.
COMUNA ERNEI	

LISTA preemtorilor în vederea exercitării dreptului de preempțiune asupra ofertei de vânzare în ordinea rangului de preferință

Ca urmare a înregistrării ofertei de vânzare depus de Miklosi Edith Ildiko în calitate de vânzător, pe baza informațiilor cuprinse în oferta de vânzare a terenului agricol extravilan în suprafața de 0.2345 ha, au fost identificați următorii preemtori:

1. Coproprietari ai terenului a cărui ofertă de vânzare a fost înregistrată

Nr. crt.	Nume și prenume persoană fizică/Denumire persoană/persoane juridică/juridice, asociații și alte entități fără personalitate juridică, precum și persoane juridice care nu se înregistrează în registrul comerțului	Adresă domiciliu/reședință/sediu
1.	-	-
2.	-	-
3.	-	-



2. Arendaș al terenului a cărui ofertă de vânzare a fost înregistrată

Nume și prenume arendaș	-
Domiciliul/sediul	-

3. Proprietari vecini ai terenului a cărui ofertă de vânzare-cumpărare a fost înregistrată

Nume și prenume/denumire vecin	1. Nagy Samuel. 2. CCN. 3. Balog Csaba. 4. Balog Csaba.
--------------------------------	--

4. Statul român, reprezentat prin Agenția Domeniilor Statului

Primar Jánosi Ferenc  L.S.	Secretar General UAT Ernei Hochbauer Mihály 
--	---



OFERTA DE VÂNZARE TEREN

Subsemnatii: **MIKAOJLEDITIKO** [redacted], având adresa de comunicare în: localitate [redacted], str. **Rue de Bellaneta**, nr. **220**, sc. [redacted], et. [redacted], ap. [redacted], județul/sect. **75020**, codul poștal [redacted], e-mail [redacted], tel. **0033615253029**

2. [redacted], CNP [redacted], având adresa de comunicare în: localitate [redacted], str. [redacted], nr. [redacted], bl. [redacted], sc. [redacted], et. [redacted], ap. [redacted], județul/sect. [redacted], codul poștal [redacted], e-mail [redacted], tel. [redacted]

3. [redacted], CNP [redacted], având adresa de comunicare în: localitate [redacted], str. [redacted], nr. [redacted], bl. [redacted], sc. [redacted], et. [redacted], ap. [redacted], județul/sect. [redacted], codul poștal [redacted], e-mail [redacted], tel. [redacted]

4. [redacted], CNP [redacted], având adresa de comunicare în: localitate [redacted], str. [redacted], nr. [redacted], bl. [redacted], sc. [redacted], et. [redacted], ap. [redacted], județul/sect. [redacted], codul poștal [redacted], e-mail [redacted], tel. [redacted]

5. [redacted], CNP [redacted], având adresa de comunicare în: localitate [redacted], str. [redacted], nr. [redacted], bl. [redacted], sc. [redacted], et. [redacted], ap. [redacted], județul/sect. [redacted], codul poștal [redacted], e-mail [redacted], tel. [redacted]

6. [redacted], CNP [redacted], având adresa de comunicare în: localitate [redacted], str. [redacted], nr. [redacted], bl. [redacted], sc. [redacted], et. [redacted], ap. [redacted], județul/sect. [redacted], codul poștal [redacted], e-mail [redacted], tel. [redacted]

vând teren agricol situat în extravilan, în suprafață de **0,2395** (ha), prețul de **1735,3** (lei)²⁾ *este mai mic din cauza...*


Condițiile de vânzare sunt următoarele: **Plata integrală**

Date privind identificarea terenului

Specificare	Informații privind amplasamentul terenului						Categoria de folosință ³⁾	Obs.
	Orașul/Comuna/Județul (*)	Suprafața (ha) (*)	Număr cadastral (**)	Număr de carte funciara (**)	Număr tarla/lot (**)	Număr parcelă (**)		
Se completează de către vânzător	Idend	0,2395	53823	53823	44	1890/6 1851/2/6	Grădini	
Verificat primărie ⁴⁾		X	X	X	X	X	X	

Cunoscând că falsul în declarații se pedepsește conform Legii nr. **286/2009** privind **Codul penal**, cu modificările și completările ulterioare, declar că datele sunt reale, corecte și complete.

Vânzător/Impuțernicit,

 (numele și prenumele în clar)
 Semnătura

 L.S.

Data

NOTE:
 - Câmpurile notate cu (*) sunt obligatoriu de completat.
 - Câmpurile notate cu (**) se completează în cazul în care sunt cunoscute informațiile.

¹⁾ Se completează numele și prenumele proprietarului terenului.
²⁾ Se va completa în cifre și litere.
³⁾ Se completează categoria de folosință a terenurilor agricole situate în extravilan productive, care sînt: arabile, viile, livezile, pepinierile viticole, pomicele, plantațiile de hamei și duzi, pășunile, fânețele, serale, solarele, răsădnicile și altele asemenea, cele cu vegetație forestieră, dacă nu fac parte din amenajamentele silvice, pășunile împădurite, cele ocupate cu construcții și instalații agrozootehnice, amenajările piscicole și de îmbunătățiri funciare, drumurile tehnologice și de exploatare agricolă, platformele și spațiile de depozitare care servesc nevoilor producției agricole și terenurile neproductive care pot fi amenajate și folosite pentru producția agricolă.
⁴⁾ Se completează cu "X" rubricile în care informațiile pot fi comparate cu datele din Registrul agricol, evidențele fiscale, evidențele de stare civilă, altele asemenea.

LISTA preemtorilor în vederea exercitării dreptului de preempțiune asupra ofertei de vânzare în ordinea rangului de preferință

Județul MURES	Registrul de evidență
COMUNA ERNEI	Nr. 41 din 22.09.2020.

LISTA preemtorilor în vederea exercitării dreptului de preempțiune asupra ofertei de vânzare în ordinea rangului de preferință

Ca urmare a înregistrării ofertei de vânzare depusă de Miklosi Edith Ildiko în calitate de vânzător, pe baza informațiilor cuprinse în oferta de vânzare a terenului agricol extravilan suprafața de 0.55 ha, au fost identificați următorii preemtori:

1. Coproprietari ai terenului a cărui ofertă de vânzare a fost înregistrată

Nr. crt.	Nume și prenume persoană fizică/Denumire persoană/persoane juridică/juridice, asociații și alte entități fără personalitate juridică, precum și persoane juridice care nu se înregistrează în registrul comerțului	Adresă domiciliu/reședință/sediu
1.	-	-
2.	-	-
3.	-	-



2. Arendaș al terenului a cărui ofertă de vânzare a fost înregistrată

Nume și prenume arendaș	-
Domiciliul/sediul	-

3. Proprietari vecini ai terenului a cărui ofertă de vânzare-cumpărare a fost înregistrată

Nume și prenume/denumire vecin	1. Romsilva. 2. CCN. 3. Balog Csaba. 4. Balog Csaba.
--------------------------------	---

4. Statul român, reprezentat prin Agenția Domeniilor Statului

Primar Jánosi Ferenc  L.S.	Secretar General UAT Ernei Hochbauer Mihály 
--	---



OFERTA DE VÂNZARE TEREN

Subsemnatii: **ILDIKO**
 1. **MIKLOSI EDITH**, CNE [redacted], având adresa de comunicare în: localitate [redacted], județul/sectorul [redacted], codul poștal [redacted], e-mail [redacted], tel. **0033675259029**
 2. [redacted], având adresa de comunicare în: localitate [redacted], județul/sectorul [redacted], codul poștal [redacted], e-mail [redacted], tel. [redacted]
 3. [redacted], având adresa de comunicare în: localitate [redacted], județul/sectorul [redacted], codul poștal [redacted], e-mail [redacted], tel. [redacted]
 4. [redacted], având adresa de comunicare în: localitate [redacted], județul/sectorul [redacted], codul poștal [redacted], e-mail [redacted], tel. [redacted]
 5. [redacted], având adresa de comunicare în: localitate [redacted], județul/sectorul [redacted], codul poștal [redacted], e-mail [redacted], tel. [redacted]
 6. [redacted], având adresa de comunicare în: localitate [redacted], județul/sectorul [redacted], codul poștal [redacted], e-mail [redacted], tel. [redacted]

vând teren agricol situat în extravilan, în suprafață de **0,55** (ha), la prețul de **4070** (lei)¹⁾ / peha în [redacted]

Condițiile de vânzare sunt următoarele: **Plata integrală**
Date privind identificarea terenului

Specificare	Informații privind amplasamentul terenului						Categoria de folosință ³⁾	Obs.
	Orașul/Comuna/Județul (*)	Suprafața (ha) (*)	Număr cadastral (**)	Număr de carte funciară (**)	Număr tarla/lot (**)	Număr parcelă (**)		
Se completează de către vânzător	Jelend	0,55	53825	53825	44	1893/21	pășune	
Verificat primărie ⁴⁾		X	X	X	X	X	X	

Cunoscând că falsul în declarații se pedepsește conform Legii nr. **286/2009** privind **Codul penal**, cu modificările și completările ulterioare, declar că datele sunt reale, corecte și complete.

Vânzător/Imputernicit,
(numele și prenumele în clar)

Semaătura

[Signature]

Data

NOTE:
- Câmpurile notate cu (*) sunt obligatoriu de completat.
- Câmpurile notate cu (**) se completează în cazul în care sunt cunoscute informațiile.

1) Se completează numele și prenumele proprietarului terenului.
2) Se va completa în cifre și litere.
3) Se completează categoria de folosință a terenurilor agricole situate în extravilan productive, care sunt: arabile, viile, livezile, pepinierile viticole, pomicele, plantațiile de hamei și duai, pășunile, fânețele, serale, solarele, răsadnițele și altele asemenea, cele cu vegetație forestieră, dacă nu fac parte din amenajamentele silvice, pășunile împădurite, cele ocupate cu construcții și instalații agrozootehnice, amenajările piscicole și de îmbunătățiri funciare, drumurile tehnologice și de exploatare agricolă, platformele și spațiile de depozitare care servesc nevalorilor producției agricole și terenurile neproductive care pot fi amenajate și folosite pentru producția agricolă.
4) Se completează cu "X" rubricile în care informațiile pot fi comparate cu datele din Registrul agricol, evidențele fiscale, evidențele...

LISTA preemtorilor în vederea exercitării dreptului de preempțiune asupra ofertei de vânzare
în ordinea rangului de preferință

Județul MURES	Registrul de evidență
COMUNA ERNEI	Nr. 42 din 22.09.2020.

LISTA
preemtorilor în vederea exercitării dreptului de preempțiune asupra ofertei de vânzare
în ordinea rangului de preferință

Ca urmare a înregistrării ofertei de vânzare depus de **Miklosi Edith Ildiko** în calitate de vânzător, pe baza informațiilor cuprinse în oferta de vânzare a terenului agricol extravilan în suprafața de **1.46 ha**, au fost identificați următorii preemtori:

1. Coproprietari ai terenului a cărui ofertă de vânzare a fost înregistrată

Nr. crt.	Nume și prenume persoană fizică/Denumire persoană/persoane juridică/juridice, asociații și alte entități fără personalitate juridică, precum și persoane juridice care nu se înregistrează în registrul comerțului	Adresă domiciliu/reședință/sediu
1.	-	-
2.	-	-
3.	-	-



2. Arendaș al terenului a cărui ofertă de vânzare a fost înregistrată

Nume și prenume arendaș	-
Domiciliul/sediul	-

3. Proprietari vecini ai terenului a cărui ofertă de vânzare-cumpărare a fost înregistrată

Nume și prenume/denumire vecin	1. Magyari Juliana. 2. CCN. 3. Balog Csaba. 4. Balog Csaba.
--------------------------------	--

4. Statul român, reprezentat prin Agenția Domeniilor Statului

Primar Jánosi Ferenc  L.S	Secretar General UAT Ernei Hochbauer Mihály 
---	---



ANEXA nr. 1^B:

CONFORTUL
D. M. P. S. U. L.

NR 42/22092020
olu unde detin
- Formular pentru persoane fizi

OFERTA DE VÂNZARE TEREN

Subsemnatii: **ILDIKO**
1. **MIKLOSI EDITH**, CNP [redacted], având adresa de comunicare în: localitate [redacted], str. **R. de Bellevalle 220**, bl. [redacted], sc. [redacted], et. [redacted], județul/secto
[redacted], codul poștal [redacted], e-mail [redacted], tel. **0033615255023**
2. [redacted], CNP [redacted], având adresa de comunicare în: localitate [redacted], str. [redacted] nr. [redacted], bl. [redacted], sc. [redacted], et. [redacted], ap. [redacted], județul/secto
[redacted], codul poștal [redacted], e-mail [redacted], tel. [redacted]
3. [redacted], CNP [redacted], având adresa de comunicare în: localitate [redacted], str. [redacted] nr. [redacted], bl. [redacted], sc. [redacted], et. [redacted], ap. [redacted], județul/secto
[redacted], codul poștal [redacted], e-mail [redacted], tel. [redacted]
4. [redacted], CNP [redacted], având adresa de comunicare în: localitate [redacted], str. [redacted] nr. [redacted], bl. [redacted], sc. [redacted], et. [redacted], ap. [redacted], județul/secto
[redacted], codul poștal [redacted], e-mail [redacted], tel. [redacted]
5. [redacted], CNP [redacted], având adresa de comunicare în: localitate [redacted], str. [redacted] nr. [redacted], bl. [redacted], sc. [redacted], et. [redacted], ap. [redacted], județul/secto
[redacted], codul poștal [redacted], e-mail [redacted], tel. [redacted]
6. [redacted], CNP [redacted], având adresa de comunicare în: localitate [redacted], str. [redacted] nr. [redacted], bl. [redacted], sc. [redacted], et. [redacted], ap. [redacted], județul/secto
[redacted], codul poștal [redacted], e-mail [redacted], tel. [redacted]

vând teren agricol situat în extravilan, în suprafață de **1,46** (ha),
prețul de **10.809** (lei)²⁾ *pe m² suprafața terenului*

Condițiile de vânzare sunt următoarele: **Plată integrală**
Date privind identificarea terenului

Specificare	Informații privind amplasamentul terenului						Categoria de folosință ³⁾	Obs.
	Orașul/Comuna/Județul (*)	Suprafața (ha) (*)	Număr cadastral (**)	Număr de carte funciara (**)	Număr tarla/lot (**)	Număr parcelă (**)		
Se completează de către vânzător	Ioldard	1,46	53830	53830	44	1883/3	Arabil	
Verificat primărie ⁴⁾		X	X	X	X	X	X	

Cunoscând că falsul în declarații se pedepsește conform Legii nr. 286/2009 privind Codul penal, cu modificările și completările ulterioare, declar că datele sunt reale, corecte și complete.

Vânzător/Împuternicit,
(numele și prenumele în clar)

Semnătura

L.S.

Data

NOTE:
- Câmpurile notate cu (*) sunt obligatoriu de completat.
- Câmpurile notate cu (**) se completează în cazul în care sunt cunoscute informațiile.

¹⁾ Se completează numele și prenumele proprietarului terenului.
²⁾ Se va completa în cifre și litere.
³⁾ Se completează categoria de folosință a terenurilor agricole situate în extravilan productive, care sunt: arabile, viile, livezile, pepinierile viticole, pomurile, plantațiile de hamei și duai, pășunile, fânețele, serele, sâlnrele, răsadnițele și altele asemenea, cele cu vegetație forestieră, dacă nu fac parte din amenajamentele silvice, pășunile împădurite, cele ocupate cu construcții și instalații agrozootehnice, amenajările piscicole și de îmbunătățiri funciare, drumurile tehnologice și de exploatare agricolă, platformele și spațiile de depozitare care servesc nevoilor producției agricole și terenurile neproductive care pot fi amenajate și folosite pentru producția agricolă.
⁴⁾ Se completează cu "X" rubricile în care informațiile pot fi comparate cu datele din Registrul agricol, evidențele terenurilor agricole, etc.