

LISTA preemptorilor în vederea exercitării dreptului de preempțiune asupra ofertei de vânzare în ordinea rangului de preferință

Județul MURES	Registrul de evidență
COMUNA ERNEI	Nr. 19 din 22.05.2020.

LISTA
preemptorilor în vederea exercitării dreptului de preempțiune asupra ofertei de vânzare în ordinea rangului de preferință

Ca urmare a înregistrării ofertei de vânzare depus de **Balogh Iren și Toth Gizela** în calitate de vânzător, pe baza informațiilor cuprinse în oferta de vânzare a terenului agricol extravilan în suprafața **de 0.75 ha**, au fost identificați următorii preemptori:

1. Coproprietari ai terenului a cărui ofertă de vânzare a fost înregistrată

Nr. crt.	Nume și prenume persoană fizică/Denumire persoană/persoane juridică/juridice, asociații și alte entități fără personalitate juridică, precum și persoane juridice care nu se înregistrează în registrul comerțului	Adresă domiciliu/reședință/sediu
1.	-	-
2.	-	-
3.	-	-



2. Arendaș al terenului a cărui ofertă de vânzare a fost înregistrată

Nume și prenume arendaș	-
Domiciliul/sediul	-

3. Proprietari vecini ai terenului a cărui ofertă de vânzare-cumpărare a fost înregistrată

Nume și prenume/denumire vecin	1. Tordai Ioan 2. CCN 3. Muica A. 4. Ilyes M.
--------------------------------	--

4. Statul român, reprezentat prin Agenția Domeniilor Statului

Primar János Ferenc  L.S.	p. Secretar General UAT Ernei Hochbauer Mihály 
---	--



ANEXA nr. 1^B:

NR. 19 / 22052020
 - Formular pentru persoane fizice

OFERTA DE VÂNZARE TEREN

Subsemnatii:

1. **BALOGH IREN**, CNP [redacted], având adresa de comunicare în: localitate [redacted], str. [redacted], nr. [redacted], bl. [redacted], sc. [redacted], et. [redacted], ap. [redacted], județul/sectorul [redacted], codul poștal 547530, e-mail [redacted], tel. [redacted].
 2. **TOTH GIRELA**, CNP [redacted], având adresa de comunicare în: localitate [redacted], str. TRANSILVÂNIEI 36, nr. [redacted], bl. [redacted], sc. [redacted], et. [redacted], ap. [redacted], județul/sectorul [redacted], codul poștal 547530, e-mail [redacted], tel. [redacted].
 3. [redacted], CNP [redacted], având adresa de comunicare în: localitate [redacted], str. [redacted], nr. [redacted], bl. [redacted], sc. [redacted], et. [redacted], ap. [redacted], județul/sectorul [redacted], codul poștal [redacted], e-mail [redacted], tel. [redacted].
 4. [redacted], CNP [redacted], având adresa de comunicare în: localitate [redacted], str. [redacted], nr. [redacted], bl. [redacted], sc. [redacted], et. [redacted], ap. [redacted], județul/sectorul [redacted], codul poștal [redacted], e-mail [redacted], tel. [redacted].
 5. [redacted], CNP [redacted], având adresa de comunicare în: localitate [redacted], str. [redacted], nr. [redacted], bl. [redacted], sc. [redacted], et. [redacted], ap. [redacted], județul/sectorul [redacted], codul poștal [redacted], e-mail [redacted], tel. [redacted].
 6. [redacted], CNP [redacted], având adresa de comunicare în: localitate [redacted], str. [redacted], nr. [redacted], bl. [redacted], sc. [redacted], et. [redacted], ap. [redacted], județul/sectorul [redacted], codul poștal [redacted], e-mail [redacted], tel. [redacted].

vând teren agricol situat în extravilan, în suprafață de 0,75 (ha), 1 prețului de 20.000 (lei)² (douăzeci mii lei)

Condițiile de vânzare sunt următoarele:

Date privind identificarea terenului

Specificare	Informații privind amplasamentul terenului						Categoria de folosință ³	Obs.
	Orașul/Comuna/Județul (*)	Suprafața (ha) (*)	Număr cadastral (**)	Număr de carte funciară (**)	Număr tarla/lot (**)	Număr parcelă (**)		
Se completează de către vânzător	ERNEI	0,75	54036	54036	-	870/14	ARABIL	
Verificat primărie ⁴)								


Cunoscând că falsul în declarații se pedepsește conform Legii nr. 286/2009 privind Codul penal, cu modificările și completările ulterioare, declar că datele sunt reale, corecte și complete.

BALOGH IREN



Vânzător/Împuternicit,
 (numele și prenumele în clar)
 Semnătura

TOTH GIRELA



L.S.

Data 22/05/20

NOTE:

- Câmpurile notate cu (*) sunt obligatoriu de completat.
- Câmpurile notate cu (**) se completează în cazul în care sunt cunoscute informațiile.

¹⁾ Se completează numele și prenumele proprietarului terenului.

²⁾ Se va completa în cifre și litere.

³⁾ Se completează categoria de folosință a terenurilor agricole situate în extravilan productive, care sunt: arabile, viticole, livezile, pepinierile viticole, pomice, plantațiile de hamei și duzi, pășunile, fânețele, serele, solarele, răsadnițele și altele asemenea, cele cu vegetație forestieră, dacă nu fac parte din amenajamente silvice, pășunile împădurite, cele ocupate cu construcții și instalații agrozootehnice, amenajările piscicole și de îmbunătățiri funciare, drumurile tehnologice și exploatare agricolă, platformele și spațiile de depozitare care servesc nevoilor producției agricole și terenurile neproductive care pot fi amenajate și folosite pentru producția agricolă.

⁴⁾ Se completează cu "X" rubricile în care informațiile pot fi comparate cu datele din Registrul agricol, evidențele fiscale, evidențele de stare civilă, alte asemenea.