

LISTA preemtorilor în vederea exercitării dreptului de preempțiune asupra ofertei de vânzare  
ordinea rangului de preferință

Județul MURES	Registrul de evidență
COMUNA ERNEI	Nr. 16 din 06.03.2020.

LISTA  
preemtorilor în vederea exercitării dreptului de preempțiune asupra ofertei de vânzare  
în ordinea rangului de preferință

Ca urmare a înregistrării ofertei de vânzare depus de **Ignat Ana** în calitate  
vânzător, pe baza informațiilor cuprinse în oferta de vânzare a terenului agricol extravilan  
suprafața de **9.00**, au fost identificați următorii preemtori:

1. Coproprietari ai terenului a cărui ofertă de vânzare a fost înregistrată

Nr. crt.	Nume și prenume persoană fizică/Denumire persoană/persoane juridică/juridice, asociații și alte entități fără personalitate juridică, precum și persoane juridice care nu se înregistrează în registrul comerțului	Adresă domiciliu/reședință/sediu
1.	-	-
2.	-	-
3.	-	-



2. Arendaș al terenului a cărui ofertă de vânzare a fost înregistrată


Nume și prenume arendaș	-
Domiciliul/sediul	-

3. Proprietari vecini ai terenului a cărui ofertă de vânzare-cumpărare a fost înregistrată

Nume și prenume/denumire vecin	1. Csipor Ida. 2. Tofan Levente. 3. Issekutz Istvan . 4. Romsilva.
--------------------------------	---

4. Statul român, reprezentat prin Agenția Domeniilor Statului

Primar Jánoși Ferenc  L.S	Secretar General UAT Ernei Hochbauer Mihály 
---	---

Intocmit : Váradí- Szócs Levente  


OFERTA DE VÂNZARE TEREN

Subsemnatii:

1. I.G.MAT ANA, CNP [redacted], având adresa de comunicare în: localitatea TG-MUREȘ, str. CORARȘTI, nr. 52, bl. [redacted], sc. [redacted], et. [redacted], ap. [redacted], județul/sectorul MUREȘ, codul poștal [redacted], e-mail [redacted], tel. [redacted].

2. [redacted], CNP [redacted], având adresa de comunicare în: localitatea [redacted], str. [redacted] nr. [redacted], bl. [redacted], sc. [redacted], et. [redacted], ap. [redacted], județul/sectorul [redacted], codul poștal [redacted], e-mail [redacted], tel. [redacted].

3. [redacted], CNP [redacted], având adresa de comunicare în: localitatea [redacted], str. [redacted] nr. [redacted], bl. [redacted], sc. [redacted], et. [redacted], ap. [redacted], județul/sectorul [redacted], codul poștal [redacted], e-mail [redacted], tel. [redacted].

4. [redacted], CNP [redacted], având adresa de comunicare în: localitatea [redacted], str. [redacted] nr. [redacted], bl. [redacted], sc. [redacted], et. [redacted], ap. [redacted], județul/sectorul [redacted], codul poștal [redacted], e-mail [redacted], tel. [redacted].

5. [redacted], CNP [redacted], având adresa de comunicare în: localitatea [redacted], str. [redacted] nr. [redacted], bl. [redacted], sc. [redacted], et. [redacted], ap. [redacted], județul/sectorul [redacted], codul poștal [redacted], e-mail [redacted], tel. [redacted].

6. [redacted], CNP [redacted], având adresa de comunicare în: localitatea [redacted], str. [redacted] nr. [redacted], bl. [redacted], sc. [redacted], et. [redacted], ap. [redacted], județul/sectorul [redacted], codul poștal [redacted], e-mail [redacted], tel. [redacted].

vând teren agricol situat în extravilan, în suprafață de 9,00 (ha), la prețul de 50.000.000 (cincizeci de milioane) Euro

Condițiile de vânzare sunt următoarele: [redacted]

Date privind identificarea terenului

Specificare	Informații privind amplasamentul terenului						Categoria de folosință <sup>3)</sup>	Obs.
	Orașul/Comuna/Județul <sup>1)</sup>	Suprafața (ha) <sup>2)</sup>	Număr cadastral <sup>2)</sup>	Număr de carte funciara <sup>2)</sup>	Număr tarla/lot <sup>2)</sup>	Număr parcelă <sup>2)</sup>		
Se completează de către vânzător	COHERNEȘTI, J. ICLAMN.	9,00	584	53039	41	1723/3/5	ARABIZ	
Verificat primărie <sup>4)</sup>	X	X	X	X	X	X	X	

Cunoscând că falsul în declarații se pedepsește conform Legii nr. 286/2009 privind Codul penal, cu modificările și completările ulterioare, declar că datele sunt reale, corecte și complete.

Vânzător/Imputernicit,  
I.G.MAT ANA  
(numele și prenumele în clar)  
Semnătura

[Signature]

Data 06032020

## NOTE:

- Câmpurile notate cu <sup>1)</sup> sunt obligatoriu de completat.
- Câmpurile notate cu <sup>2)</sup> se completează în cazul în care sunt cunoscute informațiile.

<sup>3)</sup> Se completează numele și prenumele proprietarului terenului.

<sup>4)</sup> Se va completa în cifre și litere.

<sup>5)</sup> Se completează categoria de folosință a terenurilor agricole situate în extravilan productive, care sunt: urabile, ville, livezile, pepinierele viticole, pomicole, plantațiile de hamei și duzi, pășunile, fânețele, serete, solarele, răsadnițele și altele asemenea, cele cu vegetație forestieră, dacă nu fac parte din amenajamentele silvice, pășunile împădurite, cele ocupate cu construcții și instalații agrozootehnice, amenajările piscicole și de îmbunătățiri funciare, drumurile tehnologice și de exploatare agricolă, platformele și spațiile de depozitare care servesc nevoilor producției agricole și terenurile neproductive care pot fi amenajate și folosite pentru producția agricolă.

<sup>6)</sup> Se completează cu "X" rubricile în care informațiile pot fi comparate cu datele din Registrul agricol, evidențele fiscale, evidențele de stare civilă, altele asemenea.



LISTA preemptorilor în vederea exercitării dreptului de preempțiune asupra ofertei de vânzare în ordinea rangului de preferință

Județul MURES	Registrul de evidență
COMUNA ERNEI	Nr. 17 din 09.03.2020.

LISTA  
preemptorilor în vederea exercitării dreptului de preempțiune asupra ofertei de vânzare în ordinea rangului de preferință

Ca urmare a înregistrării ofertei de vânzare depus de **Antal Ibolya** în calitate de vânzător, pe baza informațiilor cuprinse în oferta de vânzare a terenului agricol extravilan în suprafața de **0.71**, au fost identificați următorii preemptori:

1. Coproprietari ai terenului a cărui ofertă de vânzare a fost înregistrată

Nr. crt.	Nume și prenume persoană fizică/Denumire persoană/persoane juridică/juridice, asociații și alte entități fără personalitate juridică, precum și persoane juridice care nu se înregistrează în registrul comerțului	Adresă domiciliu/reședință/sediu
1.	-	-
2.	-	-
3.	-	-



2. Arendaș al terenului a cărui ofertă de vânzare a fost înregistrată

Nume și prenume arendaș	-
Domiciliul/sediul	-

3. Proprietari vecini ai terenului a cărui ofertă de vânzare-cumpărare a fost înregistrată

Nume și prenume/denumire vecin	1. Nagy Iosif. 2. Nagy Tamas. 3. DE. 4. Makkai Zoltan.
--------------------------------	---

4. Statul român, reprezentat prin Agenția Domeniilor Statului

Primar Jánosi Ferenc  L.S	P. Secretar General UAT Ernei Demeter Anna 
---	--



ANEXA nr. 1<sup>B</sup>:



NR. 17/09.03.2020

- Formular pentru persoane fizice  
cu titlu de proprietar  
nr. 5261/20

**OFERTA DE VÂNZARE TEREN**

Subsemnatii:

1. ANITA BOGA, CNP [redacted] având adresa de comunicare în: localitatea [redacted], str. [redacted] nr. [redacted], bl. [redacted], sc. [redacted], et. [redacted], ap. [redacted], județul/se [redacted]  
 2. [redacted], CNP [redacted], având adresa de comunicare în: localitatea [redacted], str. [redacted] nr. [redacted], bl. [redacted], sc. [redacted], et. [redacted], ap. [redacted], județul/se [redacted]  
 3. [redacted], CNP [redacted], având adresa de comunicare în: localitatea [redacted], str. [redacted] nr. [redacted], bl. [redacted], sc. [redacted], et. [redacted], ap. [redacted], județul/se [redacted]  
 4. [redacted], CNP [redacted], având adresa de comunicare în: localitatea [redacted], str. [redacted] nr. [redacted], bl. [redacted], sc. [redacted], et. [redacted], ap. [redacted], județul/se [redacted]  
 5. [redacted], CNP [redacted], având adresa de comunicare în: localitatea [redacted], str. [redacted] nr. [redacted], bl. [redacted], sc. [redacted], et. [redacted], ap. [redacted], județul/se [redacted]  
 6. [redacted], CNP [redacted], având adresa de comunicare în: localitatea [redacted], str. [redacted] nr. [redacted], bl. [redacted], sc. [redacted], et. [redacted], ap. [redacted], județul/se [redacted]

vând teren agricol situat în extravilan, în suprafață de 0,71 (ha) prețul de 2000 (lei)<sup>2)</sup>

Condițiile de vânzare sunt următoarele:

Date privind identificarea terenului

Specificare	Informații privind amplasamentul terenului						Categoria de folosință <sup>3)</sup>	Obs.
	Orașul/Comuna/Județul <sup>(*)</sup>	Suprafața (ha) <sup>(*)</sup>	Număr cadastral <sup>(**)</sup>	Număr de carte funciară <sup>(**)</sup>	Număr tarla/lot <sup>(**)</sup>	Număr parcelă <sup>(**)</sup>		
Se completează de către vânzător	ERLĂ wc. SINERĂ De PĂDURE	0,71	53282	53282	10	307/1/13	ARABIL	
Verificat primărie <sup>4)</sup>	X	X	X	X	X	X	X	

Cunoscând oă falsul în declarații se pedepsește conform Legii nr. 286/2009 privind C penal, cu modificările și completările ulterioare, declar că datele sunt reale, corect complete.

Vanzator/Imputernicit,  
Anita Boga  
(numele și prenumele în clar)

Semnătura

L.S.

NOTE:

- Câmpurile notate cu <sup>(\*)</sup> sunt obligatoriu de completat.
- Câmpurile notate cu <sup>(\*\*)</sup> se completează în cazul în care sunt cunoscute informațiile.

<sup>1)</sup> Se completează numele și prenumele proprietarului terenului.

<sup>2)</sup> Se va completa în cifre și litere.

<sup>3)</sup> Se completează categoria de folosință a terenurilor agricole situate în extravilan productive, care sunt: arabile, vitile, livezile, pepinierile viticole, poaizile, plantațiile de hamei și duzi, pășunile, fânețele, seratele, solarile, răsădiile și altele asemenea, cele cu vegetație forestieră, dacă nu fac parte din amenajarea silvice, pășunile împădurite, cele ocupate cu construcții și instalații agrozootehnice, amenajările piscicole și de îmbunătățiri funciare, drumurile tehnologice, exploatare agricolă, platformele și spațiile de depozitare care servesc nevoilor producției agricole și terenurile neproductive care pot fi...

Data 06.03