

LISTA preemptorilor în vederea exercitării dreptului de preempțiune asupra ofertei de vânzare în ordinea rangului de preferință

Județul MURES	Registrul de evidență Nr. 8 din 06.02.2020.
COMUNA ERNEI	

LISTA  
preemptorilor în vederea exercitării dreptului de preempțiune asupra ofertei de vânzare în ordinea rangului de preferință

Ca urmare a înregistrării ofertei de vânzare depus de Nagy Eva în calitate de vânzător, pe baza informațiilor cuprinse în oferta de vânzare a terenului agricol extravilan în suprafața de 0.29 ,au fost identificați următorii preemptori:

1. Coproprietari ai terenului a cărui ofertă de vânzare a fost înregistrată

Nr. crt.	Nume și prenume persoană fizică/Denumire persoană/persoane juridică/juridice, asociații și alte entități fără personalitate juridică, precum și persoane juridice care nu se înregistrează în registrul comerțului	Adresă domiciliu/reședință/sediu
1.	-	-
2.	-	-
3.	-	-



2. Arendaș al terenului a cărui ofertă de vânzare a fost înregistrată

Nume și prenume arenda	-
Domiciliul/sediul	-


3. Proprietari vecini ai terenului a cărui ofertă de vânzare-cumpărare a fost înregistrată

Nume și prenume/denumire vecin	1.Papp I. 2.Szabo L. 3.DE 4.Canal
--------------------------------	--

4. Statul român, reprezentat prin Agenția Domeniilor Statului

Primar Jánosi Ferenc  L.S	Secretar General UAT Ernei Hochbauer Mihály 
---	---

Intocmit : Váradi- Szócs Levente



**OFERTA DE VÂNZARE TEREN**

NR. 8/06-022009.  
- Formular pentru persoane fizice -  
Alina Măntăleș ofițer  
r. 61/2014.

Subsemnatii:

1. **MAGY EVA**, CNP [redacted] având adresa de comunicare în: localitatea **CINTA**, str. nr. **88**, bl. [redacted], sc. [redacted], et. [redacted], ap. [redacted], județul/sectorul **MUREȘ**, codul poștal [redacted], e-mail [redacted], tel. **0790075739**
2. ...., CNP [redacted], având adresa de comunicare în: localitatea [redacted], str. nr. [redacted], bl. [redacted], sc. [redacted], et. [redacted], ap. [redacted], județul/sectorul [redacted], codul poștal [redacted], e-mail [redacted], tel. [redacted]
3. ...., CNP [redacted], având adresa de comunicare în: localitatea [redacted], str. nr. [redacted], bl. [redacted], sc. [redacted], et. [redacted], ap. [redacted], județul/sectorul [redacted], codul poștal [redacted], e-mail [redacted], tel. [redacted]
4. ...., CNP [redacted], având adresa de comunicare în: localitatea [redacted], str. nr. [redacted], bl. [redacted], sc. [redacted], et. [redacted], ap. [redacted], județul/sectorul [redacted], codul poștal [redacted], e-mail [redacted], tel. [redacted]
5. ...., CNP [redacted], având adresa de comunicare în: localitatea [redacted], str. nr. [redacted], bl. [redacted], sc. [redacted], et. [redacted], ap. [redacted], județul/sectorul [redacted], codul poștal [redacted], e-mail [redacted], tel. [redacted]
6. ...., CNP [redacted], având adresa de comunicare în: localitatea [redacted], str. nr. [redacted], bl. [redacted], sc. [redacted], et. [redacted], ap. [redacted], județul/sectorul [redacted], codul poștal [redacted], e-mail [redacted], tel. [redacted]

vând teren agricol situat în extravilan, în suprafață de **0,29** (ha), la prețul de **3.000** (lei)<sup>1)</sup> *teren nu eii*

Condițiile de vânzare sunt următoarele: *plata ramburs*

Date privind identificarea terenului

Specificare	Informații privind amplasamentul terenului						Categoria de folosință <sup>3)</sup>	Obs.
	Orașul/Comuna/Județul <sup>(*)</sup>	Suprafața (ha) <sup>(*)</sup>	Număr cadastral <sup>(**)</sup>	Număr de carte funciară <sup>(**)</sup>	Număr tarla/lot <sup>(**)</sup>	Număr parcelă <sup>(**)</sup>		
Se completează de către vânzător	<b>ERNEI-PUNDRĂ</b> <i>KIONA</i>	<b>0,29</b>	<b>53582</b>	<b>53582</b>	<b>3</b>	<b>34/15</b>	<b>ARABIL</b>	
Verificat primărie <sup>4)</sup>	<b>X</b>	<b>X</b>	<b>X</b>	<b>X</b>	<b>X</b>	<b>X</b>	<b>X</b>	

Cunoscând că falsul în declarații se pedepsește conform Legii nr. **286/2009** privind **Codul penal**, cu modificările și completările ulterioare, declar că datele sunt reale, corecte și complete.

Vânzător/Împuternicit,  
**MAGY EVA**  
(numele și prenumele în clar)  
Semnătura  
*[Signature]*

Data **25.02.2009**

NOTE:  
- Câmpurile notate cu <sup>(\*)</sup> sunt obligatoriu de completat.  
- Câmpurile notate cu <sup>(\*\*)</sup> se completează în cazul în care sunt cunoscute informațiile.

<sup>1)</sup> Se completează numele și prenumele proprietarului terenului.  
<sup>2)</sup> Se va completa în cifre și litere.  
<sup>3)</sup> Se completează categoria de folosință a terenurilor agricole situate în extravilan productive, care sunt: arabile, viile, livezile, pepinierile viticole, pominate, plantațiile de hamal și duai, pășunile, fânețele, serele, solarele, răsadnițele și altele asemenea, cele cu vegetație forestieră, dacă nu fac parte din amenajamentele silvice, pășunile împădurite, cele ocupate cu construcții și instalații agrotehnice, amenajările piscicole și de îmbunătățiri funciare, drumurile tehnologice și de exploatare agricolă, platformele și spațiile de depozitare care servesc nevoilor producției agricole și terenurile neproductive care pot fi amenajate și folosite pentru producția agricolă.  
<sup>4)</sup> Se completează cu "X" rubricile în care informațiile pot fi comparate cu datele din Registrul agricol, evidențele fiscale, evidențele de stare civilă, altele asemenea

LISTA preemtorilor în vederea exercitării dreptului de preempțiune asupra ofertei de vânzare în ordinea rangului de preferință

Județul MURES	Registrul de evidență Nr. 7 din 06.02.2020.
COMUNA ERNEI	

**LISTA**  
**preemtorilor în vederea exercitării dreptului de preempțiune asupra ofertei de vânzare în ordinea rangului de preferință**

Ca urmare a înregistrării ofertei de vânzare depus de **Vajda Jenő** în calitate de vânzător, pe baza informațiilor cuprinse în oferta de vânzare a terenului agricol extravilan în suprafața **de 0.58**, au fost identificați următorii preemtori:

1. Coproprietari ai terenului a cărui ofertă de vânzare a fost înregistrată

Nr. crt.	Nume și prenume persoană fizică/Denumire persoană/persoane juridică/juridice, asociații și alte entități fără personalitate juridică, precum și persoane juridice care nu se înregistrează în registrul comerțului	Adresă domiciliu/reședință/sediu
1.	-	-
2.	-	-
3.	-	-



2. Arendaș al terenului a cărui ofertă de vânzare a fost înregistrată

Nume și prenume arenda	-
Domiciliul/sediul	-

3. Proprietari vecini ai terenului a cărui ofertă de vânzare-cumpărare a fost înregistrată

Nume și prenume/denumire vecin	1.Sandor B. 2.Bojthe F. 3.DE 4.Canal
--------------------------------	---

4. Statul român, reprezentat prin Agenția Domeniilor Statului

Primar Jánosi Ferenc  L.S	Secretar General UAT Ernei Hochbauer Mihály 
---	---

NR 7/06.02.2020

(- Formular pentru persoane fizice -

cu puterea de plătire nr 1264/2015)

OFERTA DE VÂNZARE TEREN

Subsemnatii:

1. V.A.D.A. ..... JENO CNP ..... [redacted] vând adresa de comunicare în: localitatea  
 Dumbăria, str. .... nr. ...., bl. ...., sc. ...., et. ...., ap. ...., județul/sectorul  
 ...., codul poștal ..... e-mail ..... tel. 074075789

2. .... CNP ..... având adresa de comunicare în: localitatea  
 .... str. .... nr. ...., bl. ...., sc. ...., et. ...., ap. ...., județul/sectorul  
 ...., codul poștal ..... e-mail ..... tel. ....

3. .... CNP ..... având adresa de comunicare în: localitatea  
 .... str. .... nr. ...., bl. ...., sc. ...., et. ...., ap. ...., județul/sectorul  
 ...., codul poștal ..... e-mail ..... tel. ....

4. .... CNP ..... având adresa de comunicare în: localitatea  
 .... str. .... nr. ...., bl. ...., sc. ...., et. ...., ap. ...., județul/sectorul  
 ...., codul poștal ..... e-mail ..... tel. ....

5. .... CNP ..... având adresa de comunicare în: localitatea  
 .... str. .... nr. ...., bl. ...., sc. ...., et. ...., ap. ...., județul/sectorul  
 ...., codul poștal ..... e-mail ..... tel. ....

6. .... CNP ..... având adresa de comunicare în: localitatea  
 .... str. .... nr. ...., bl. ...., sc. ...., et. ...., ap. ...., județul/sectorul  
 ...., codul poștal ..... e-mail ..... tel. ....

vând teren agricol situat în extravilan, în suprafață de 0,58 (ha), la  
 prețul de 6.000 (lei)<sup>2)</sup> *pe se m. lei*

Condițiile de vânzare sunt următoarele: plata integrală

Date privind identificarea terenului

Specificare	Informații privind amplasamentul terenului						Categoria de folosință <sup>3)</sup>	Obs.
	Orașul/ Comuna/ Județul (*)	Suprafața (ha) (*)	Număr cadastral (**)	Număr de carte funciară (**)	Număr tarla/lot (**)	Număr parcelă (**)		
Se completează de către vânzător	<u>ERDIA - DUMBĂRIA</u>	<u>0,58</u>	<u>53711</u>	<u>53711</u>	<u>3</u>	<u>34/2/23</u>	<u>ARABIL</u>	
Verificat primărie <sup>4)</sup>	<u>X</u>	<u>X</u>	<u>X</u>	<u>X</u>	<u>X</u>	<u>X</u>	<u>X</u>	

Cunoscând că falsul în declarații se pedepsește conform Legii nr. 286/2009 privind Codul penal, cu modificările și completările ulterioare, declar că datele sunt reale, corecte și complete.

Vânzător/Imputernicit,  
V.A.D.A. ..... JENO  
 (numele și prenumele în clar)  
 Semnătura

L.S.  
Vajdo J

Data 05.02.2020

NOTE:

- Câmpurile notate cu <sup>(1)</sup> sunt obligatoriu de completat.

- Câmpurile notate cu <sup>(2)</sup> se completează în cazul în care sunt cunoscute informațiile.

<sup>1)</sup> Se completează numele și prenumele proprietarului terenului.

<sup>2)</sup> Se va completa în cifre și litere.

<sup>3)</sup> Se completează categoria de folosință a terenurilor agricole situate în extravilan productive, care sînt: arabile, vitile, livezile, pepinierile viticole, pomicele, plantațiile de hamei și duzi, pășunile, fânețele, sererele, solarele, răsădițele și altele asemenea, cele cu vegetație forestieră, dacă nu fac parte din amenajamentele silvice, pășunile împădurite, cele ocupate cu construcții și instalații agrozootehnice, amenajările piscicole și de îmbunătățiri funciare, drumurile tehnologice și de exploatare agricolă, platformele și spațiile de depozitare care servesc nevoilor producției agricole și terenurile neproductive care pot fi amenajate și folosite pentru producția agricolă.

<sup>4)</sup> Se completează cu "X" rubricile în care informațiile pot fi comparate cu datele din Registrul agricol, evidențele fiscale, evidențele de stare civilă, altele asemenea