

LISTA preemtorilor în vederea exercitării dreptului de preempțiune asupra ofertei de vânzare în ordinea rangului de preferință

Județul MURES	Registrul de evidență
COMUNA ERNEI	Nr. 11 din 24.02.2020.

LISTA

preemtorilor în vederea exercitării dreptului de preempțiune asupra ofertei de vânzare în ordinea rangului de preferință

Ca urmare a înregistrării ofertei de vânzare depus de **Simon Edit** în calitate de vânzător, pe baza informațiilor cuprinse în oferta de vânzare a terenului agricol extravilan în suprafața de **0.42**, au fost identificați următorii preemtori:



1. Coproprietari ai terenului a cărui ofertă de vânzare a fost înregistrată

Nr. crt.	Nume și prenume persoană fizică/Denumire persoană/persoane juridică/juridice, asociații și alte entități fără personalitate juridică, precum și persoane juridice care nu se înregistrează în registrul comerțului	Adresă domiciliu/reședință/sediu
1.	-	-
2.	-	-
3.	-	-



2. Arendaș al terenului a cărui ofertă de vânzare a fost înregistrată

Nume și prenume arendaș	SC AGROPREST SRL
Domiciliul/sediul	Dumbrăvioara nr.177

3. Proprietari vecini ai terenului a cărui ofertă de vânzare-cumpărare a fost înregistrată

Nume și prenume/denumire vecin	1. Kristof Ilona. 2. Kadar Ana. 3. DF. 4. HC.
--------------------------------	--

4. Statul român, reprezentat prin Agenția Domeniilor Statului

Primar Jánosi Ferenc  L.S	Secretar General UAT Ernei Hochbauer Mihály 
---	---

Intocmit : Váradi- Szócs Levente



OFERTA DE VÂNZARE TEREN

Subsemnatii:

1. SIMON ELIOT, CN [redacted] având adresa de comunicare în: localitatea
 TG-MURĚȘ, str. [redacted] nr. 118, bl. [redacted], sc. [redacted], et. [redacted], ap. [redacted], județul/sectorul
 MURĚȘ, codul poștal 510145, e-mail [redacted], tel. 0755660550
2., CNP, având adresa de comunicare în: localitatea
, str. nr., bl., sc., et., ap., județul/sectorul
, codul poștal, e-mail, tel.
3., CNP, având adresa de comunicare în: localitatea
, str. nr., bl., sc., et., ap., județul/sectorul
, codul poștal, e-mail, tel.
4., CNP, având adresa de comunicare în: localitatea
, str. nr., bl., sc., et., ap., județul/sectorul
, codul poștal, e-mail, tel.
5., CNP, având adresa de comunicare în: localitatea
, str. nr., bl., sc., et., ap., județul/sectorul
, codul poștal, e-mail, tel.
6., CNP, având adresa de comunicare în: localitatea
, str. nr., bl., sc., et., ap., județul/sectorul
, codul poștal, e-mail, tel.

vând teren agricol situat în extravilan, în suprafață de 0,42 (ha), la
 prețul de 10.500 (lei)² zece mii cinci sute lei

Condițiile de vânzare sunt următoarele:


Date privind identificarea terenului

Specificare	Informații privind amplasamentul terenului						Categoria de folosință ³⁾	Obs.
	Orașul/Comuna/Județul ^(*)	Suprafața (ha) ^(*)	Număr cadastral ^(**)	Număr de carte funciara ^(**)	Număr tarla/lot ^(**)	Număr parcelă ^(**)		
Se completează de către vânzător	Dumbrăveni oara	0,42	425	2160/11 51005	-	605/20	Arabil	
Verificat primărie ⁴⁾								

Cunoscând că falsul în declarații se pedepsește conform Legii nr. 286/2009 privind Codul penal, cu modificările și completările ulterioare, declar că datele sunt reale, corecte și complete.

Vânzător/Împuternicit,
 SIMON ELIOT
 (numele și prenumele în clar)

Semnătura



Data 17.02.2020

NOTE:

- Câmpurile notate cu (*) sunt obligatoriu de completat.
- Câmpurile notate cu (**) se completează în cazul în care sunt cunoscute informațiile.

¹⁾ Se completează numele și prenumele proprietarului terenului.

²⁾ Se va completa în cifre și litere.

³⁾ Se completează categoria de folosință a terenurilor agricole situate în extravilan productive, care sunt: arabile, vitile, livezile, pepinierele viticole, pomicele, plantațiile de hamei și duzi, pășunile, fânețele, serale, solarele, răsadnițele și altele asemenea, cele cu vegetație forestieră, dacă nu fac parte din amenajamentele silvice, pășunile împădurite, cele ocupate cu construcții și instalații agrozootehnice, amenajările piscicole și de îmbunătățiri funciare, drumurile tehnologice și de exploatare agricolă, platformele și spațiile de depozitare care servesc nevoilor producției agricole și terenurile neproductive care pot fi amenajate și folosite pentru producția agricolă.

⁴⁾ Se completează cu "X" rubricile în care informațiile pot fi comparate cu datele din Registrul agricol, evidențele fiscale, evidențele de stare civilă, altele asemenea